

**ПРАВИТЕЛЬСТВО САНКТ-ПЕТЕРБУРГА  
КОМИТЕТ ПО ГРАДОСТРОИТЕЛЬСТВУ И АРХИТЕКТУРЕ  
РАСПОРЯЖЕНИЕ**

От 07.12.2009 № 3720

О принятии решения о подготовке документации по планировке территории в составе проекта планировки и проекта межевания территории, ограниченной Кронштадтским шоссе, перспективными проездами, границей функциональной зоны "И1", береговой линией Невской губы, границей функциональной зоны "ЖМР", в Кронштадтском районе

Во исполнение положений постановления Правительства Санкт-Петербурга от 16.05.2006 №596 "Об утверждении Положения о порядке взаимодействия исполнительных органов государственной власти по вопросам подготовки и согласования документации по планировке территорий" и на основании обращения ООО "Центр согласований"

1.000 "Центр согласований" в срок до 10.12.2010 осуществить подготовку документации по планировке территории, в составе проекта планировки и проекта межевания территории, ограниченной Кронштадтским шоссе, перспективными проездами, границей функциональной зоны "И1", береговой линией Невской губы, границей функциональной зоны "ЖМР", в Кронштадтском районе в соответствии со схемой границ планировки территории, являющейся приложением к настоящему Распоряжению.

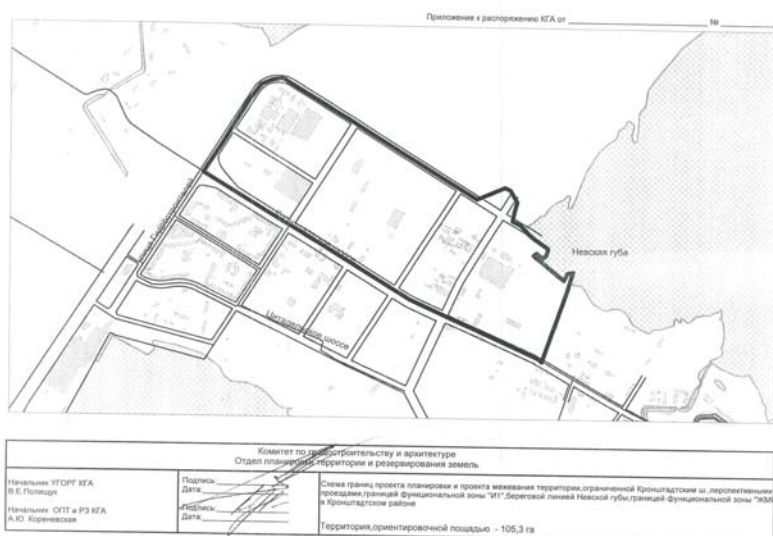
2. ООО "Центр согласований":

2.1. Установить срок предоставления чертежа проекта планировки территории, указанной в п.1 настоящего Распоряжения, в течение четырех месяцев с момента вступления в силу настоящего Распоряжения.

2.2. По окончании разработки проекта планировки в составе проекта планировки и проекта межевания территории, указанной в п.1 настоящего Распоряжения, но не позднее 10.12.2010 представить в Комитет по градостроительству и архитектуре (далее - Комитет) согласованную в соответствии с требованиями действующего законодательства документацию.

3. Контроль за выполнением настоящего Распоряжения возложить на начальника Управления градостроительных обоснований развития города Комитета по градостроительству и архитектуре Полищука В.Е.

Председатель Комитета Ю.Е. Киселева



## КОМИТЕТ ПО ГРАДОСТРОИТЕЛЬСТВУ И АРХИТЕКТУРЕ РАСПОРЯЖЕНИЕ

От 07.12.2009 № 3721

О принятии решения о подготовке документации по планировке территории в составе проекта планировки и проекта

межевания территории, ограниченной ул. Котина, ул. Маршала Казакова, пр.Маршала Жукова. Ленинским пр.

Во исполнение положений постановления Правительства Санкт-Петербурга от 16.05.2006 №596 "Об утверждении Положения о порядке взаимодействия исполнительных органов государственной власти по вопросам подготовки и согласования документации по планировке территорий" и на основании обращения ООО "Национальная Академия Баскетбола"

1.ООО "Национальная Академия Баскетбола" в срок до 06.12.2010 осуществить подготовку документации по планировке территории в составе проекта планировки и проекта межевания территории, ограниченной ул. Котина, ул. Маршала Казакова, пр.Маршала Жукова, Ленинским пр. в соответствии со схемой границ планировки территории, являющейся приложением к настоящему Распоряжению.

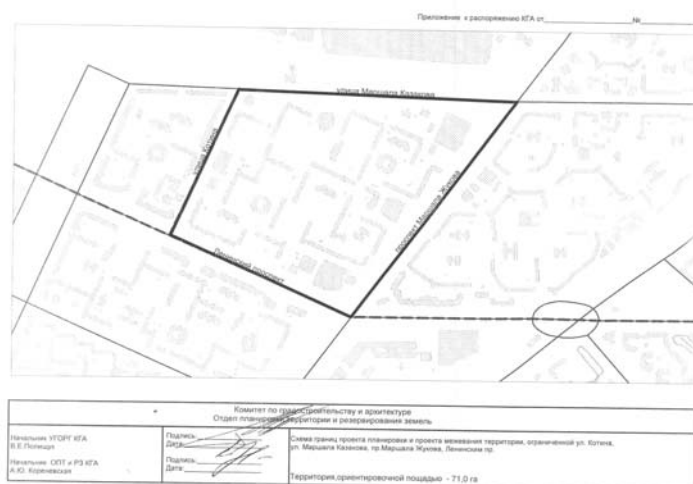
2. ООО "Национальная Академия Баскетбола":

2.1. Установить срок предоставления чертежа проекта планировки территории, указанной в п.1 настоящего Распоряжения, в течение четырех месяцев с момента вступления в силу настоящего Распоряжения.

2.2. По окончании разработки проекта планировки в составе проекта планировки и проекта межевания территории, указанной в п.1 настоящего Распоряжения, но не позднее 06.12.2010 представить в Комитет по градостроительству и архитектуре (далее - Комитет) согласованную в соответствии с требованиями действующего законодательства документацию.

3. Контроль за выполнением настоящего Распоряжения возложить на начальника Управления градостроительных обоснований развития города Комитета по градостроительству и архитектуре Полищука В.Е.

Председатель Комитета Ю.Е. Киселева



## ПРАВИТЕЛЬСТВО САНКТ-ПЕТЕРБУРГА КОМИТЕТ ПО ГРАДОСТРОИТЕЛЬСТВУ И АРХИТЕКТУРЕ РАСПОРЯЖЕНИЕ

От 07.12.2009 № 3722

О принятии решения о подготовке документации по планировке территории в составе проекта планировки и проекта межевания территории, ограниченной Кропоткинской ул., Санкт-Петербургским ш., Львовской ул., полосой отвода железной дороги

Во исполнение положений постановления Правительства Санкт-Петербурга от 16.05.2006 №596 "Об утверждении Положения о порядке взаимодействия исполнительных органов государственной власти по вопросам подготовки и согласования документации по планировке территорий" и на основании обращения ООО "Брик К"

1.ООО "Брик К" в срок до 30.11.2010 осуществить подготовку документации по планировке территории в составе проекта планировки и проекта межевания территории, ограниченной Кропоткинской ул., Санкт-Петербургским гл., Львовской ул., полосой отвода железной дороги в соответствии со схемой границ планировки территории, являющейся приложением к настоящему Распоряжению.

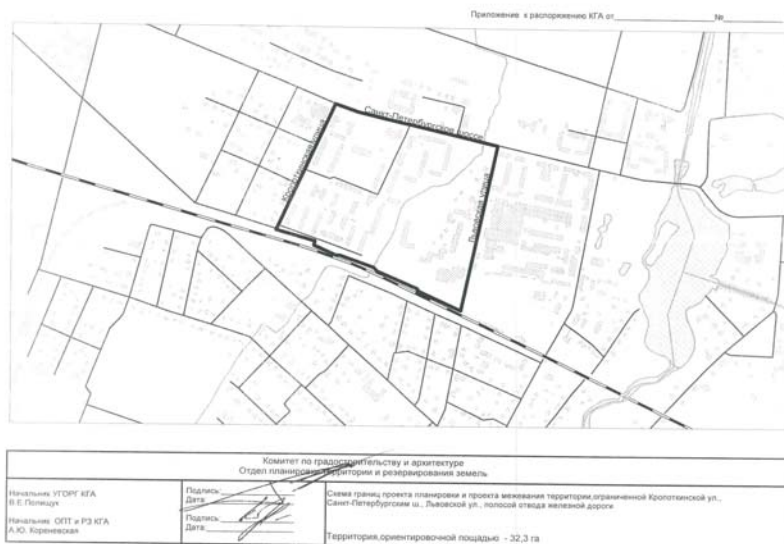
2. ООО "Брик К":

2.1. Установить срок предоставления чертежа проекта планировки территории, указанной в п.1 настоящего Распоряжения, в течение четырех месяцев с момента вступления в силу настоящего Распоряжения.

2.2. По окончании разработки проекта планировки в составе проекта планировки и проекта межевания территории, указанной в п.1 настоящего Распоряжения, но не позднее 30.11.2010 представить в Комитет по градостроительству и архитектуре (далее - Комитет) согласованную в соответствии с требованиями действующего законодательства документацию.

3. Контроль за выполнением настоящего Распоряжения возложить на начальника Управления градостроительных обоснований развития города Комитета по градостроительству и архитектуре Полищука В.Е.

Председатель Комитета Ю.Е. Киселева



**ПРАВИТЕЛЬСТВО САНКТ-ПЕТЕРБУРГА  
КОМИТЕТ ПО ГРАДОСТРОИТЕЛЬСТВУ И АРХИТЕКТУРЕ  
РАСПОРЯЖЕНИЕ**

От 07.12.2009 № 3723

О продлении срока подготовки документации по планировке территории в составе проекта планировки и проекта межевания в границах территории, ограниченной Полтавским проездом, Миргородской ул., Кременчугской ул., осью Обводного канала, границей отвода

Октябрьской железной дороги (территория бывшего грузового двора станции Московская-Товарная), в Центральном районе

В связи с обращением ООО «Росрегионпроект Девелопмент»

1. Продлить срок разработки документации по планировке территории в составе проекта планировки и проекта межевания в границах территории, ограниченной Полтавским проездом, Миргородской ул., Кременчугской ул., осью Обводного канала, границей отвода Октябрьской железной дороги (территория бывшего грузового двора станции Московская-Товарная), в Центральном районе до 31.05.2010.

2. Контроль за исполнением настоящего Распоряжения возложить на начальника Управления градостроительных обоснований развития города В.Е. Полищука.

Председатель Комитета Ю.Е. Киселева

**ПРАВИТЕЛЬСТВО САНКТ-ПЕТЕРБУРГА  
КОМИТЕТ ПО ГРАДОСТРОИТЕЛЬСТВУ И АРХИТЕКТУРЕ  
РАСПОРЯЖЕНИЕ**

От 07.12.2009 № 3747

О продлении срока подготовки документации по планировке территории в составе проекта планировки и проекта межевания в границах территории, ограниченной Геологической ул., административной границей с Ленинградской областью, дорогой от Стрельнинского шоссе к деревне Куттузи, Стрельнинским шоссе, осью проектной магистрали, в Красносельском районе

В связи с обращением ООО "УИМП-ИНВЕСТ"

1. Продлить срок разработки документации по планировке территории в составе проекта планировки и проекта межевания в границах территории, ограниченной Геологической ул., административной границей с Ленинградской областью, дорогой от Стрельнинского шоссе к деревне Куттузи, Стрельнинским шоссе, осью проектной магистрали, в Красносельском районе до 31.03.2010.

2. Контроль за исполнением настоящего Распоряжения возложить на начальника Управления градостроительных обоснований развития города В.Е. Полищука.

Председатель Комитета Ю.Е. Киселева

**ПРАВИТЕЛЬСТВО САНКТ-ПЕТЕРБУРГА  
КОМИТЕТ ПО ГРАДОСТРОИТЕЛЬСТВУ И АРХИТЕКТУРЕ  
РАСПОРЯЖЕНИЕ**

От 07.12.2009 № 3749

О продлении срока подготовки документации по планировке территории в составе проекта планировки и проекта межевания в границах территории, ограниченной Общественным пер., левым берегом реки Невы, проездом № 762 севернее д.88 по пр. Обуховской Оборона, пр. Обуховской Оборона в Невском районе

В связи с обращениями ООО «Мульти Парк» и ЗАО «Александр-Невская мануфактура»

1. Продлить срок разработки документации по планировке территории в составе проекта планировки и проекта межевания в границах территории, ограниченной Общественным пер., левым берегом реки Невы, проездом № 762 севернее д.88 по пр. Обуховской Оборона, пр. Обуховской Оборона в Невском районе до 15.04.2010.

2. Контроль за исполнением настоящего Распоряжения возложить на начальника Управления градостроительных обоснований развития города В.Е. Полищука.

Председатель Комитета Ю.Е. Киселева

**ПРАВИТЕЛЬСТВО САНКТ-ПЕТЕРБУРГА  
КОМИТЕТ ПО ГРАДОСТРОИТЕЛЬСТВУ И АРХИТЕКТУРЕ  
РАСПОРЯЖЕНИЕ**

От 07.12.2009 № 3750

О продлении срока подготовки документации по планировке территории в составе проекта планировки и проекта межевания в границах территории, ограниченной Ситцевой ул., Планерной ул., Богатырским пр., Стародеревенской ул., в Приморском районе  
В связи с обращением ООО «Новые ресурсы»

1. Продлить срок разработки документации по планировке территории в составе проекта планировки и проекта межевания в границах территории, ограниченной Ситцевой ул., Планерной ул., Богатырским пр., Стародеревенской ул., в Приморском районе до 31.05.2010.

2. Контроль за исполнением настоящего Распоряжения возложить на начальника Управления градостроительных обоснований развития города В.Е. Полищука.

Председатель Комитета Ю.Е. Киселева

**ПРАВИТЕЛЬСТВО САНКТ-ПЕТЕРБУРГА  
КОМИТЕТ ПО ГРАДОСТРОИТЕЛЬСТВУ И АРХИТЕКТУРЕ  
РАСПОРЯЖЕНИЕ**

От 07.12.2009 № 3751

О продлении срока подготовки документации по планировке территории в составе проекта планировки и проекта межевания в границах территории, ограниченной Парашютной ул., пр. Сизова, пр. Королева, ул. Маршала Новикова, в Приморском районе

В связи с обращением ООО «Новые ресурсы»

1. Продлить срок разработки документации по планировке территории в составе проекта планировки и проекта межевания в границах территории, ограниченной Парашютной ул., пр. Сизова, пр. Королева, ул. Маршала Новикова, в Приморском районе до 31.05.2010.

2. Контроль за исполнением настоящего Распоряжения возложить на начальника Управления градостроительных обоснований развития города В.Е. Полищука.

Председатель Комитета Ю.Е. Киселева

**ПРАВИТЕЛЬСТВО САНКТ-ПЕТЕРБУРГА  
КОМИТЕТ ПО ГРАДОСТРОИТЕЛЬСТВУ И АРХИТЕКТУРЕ  
РАСПОРЯЖЕНИЕ**

От 07.12.2009 № 3769

О признании утратившими силу распоряжений Комитета по градостроительству и архитектуре от 01.02.2008 №366, от 06.08.2009 №2589, от 27.04.2007 № 920

В связи с обращением Комитета экономического развития, промышленной политики и торговли

1. Признать утратившими силу распоряжения Комитета по градостроительству и архитектуре от 01.02.2008 № 366 «О разработке документации по планировке территории производственной зоны севернее Кронштадтского шоссе в Кронштадтском районе Санкт - Петербурга», от 06.08.2009 №2589 «О продлении срока подготовки проекта планировки и проекта межевания территории производственной зоны севернее Кронштадтского шоссе в Кронштадтском районе Санкт - Петербурга» и от 27.04.2007 № 920 «О разработке документации по планировке территории производственной зоны строительства дамбы в Кронштадтском районе Санкт - Петербурга».

2. Контроль за исполнением настоящего Распоряжения возложить на начальника Управления градостроительных обоснований развития города Полищука В.Е.

Председатель Комитета Ю.Е. Киселева

**ПРАВИТЕЛЬСТВО САНКТ-ПЕТЕРБУРГА  
КОМИТЕТ ПО ГРАДОСТРОИТЕЛЬСТВУ И АРХИТЕКТУРЕ  
РАСПОРЯЖЕНИЕ**

От 07.12.2009 № 3771

О принятии решения о подготовке документации по планировке территории в составе проекта планировки и проекта межевания территории, ограниченной пр. Художников, пр. Просвещения, ул. Кустодиева, Поэтическим бульваром, в Выборгском районе

Во исполнение положений постановления Правительства Санкт-Петербурга от 16.05.2006 №596 "Об утверждении Положения о порядке взаимодействия исполнительных органов государственной власти по вопросам подготовки и согласования документации по планировке территорий" и на основании обращения ООО "Марион"

1.000 "Марион" в срок до 30.11.2010 осуществить подготовку документации по планировке территории, в составе проекта планировки и проекта межевания территории, ограниченной пр. Художников, пр. Просвещения, ул. Кустодиева, Поэтическим бульваром, в Выборгском районе в соответствии со схемой границ планировки территории, являющейся приложением к настоящему Распоряжению.

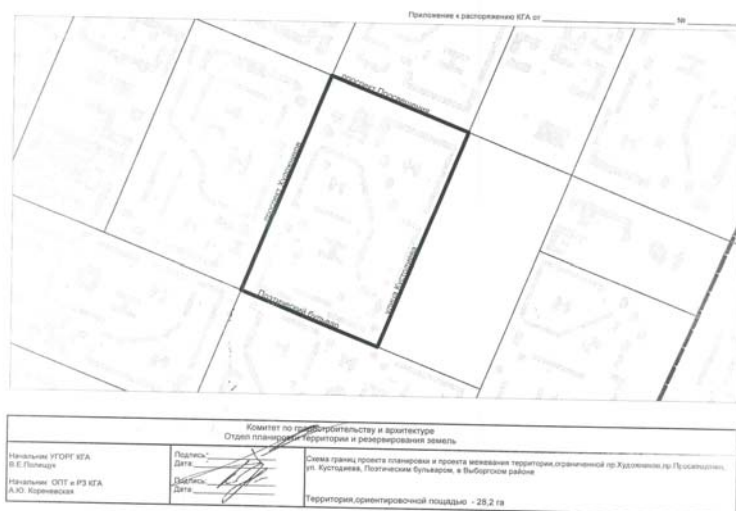
2. ООО "Марион":

2.1. Установить срок предоставления чертежа проекта планировки территории, указанной в п.1 настоящего Распоряжения, в течение четырех месяцев с момента вступления в силу настоящего Распоряжения.

2.2. По окончании разработки проекта планировки в составе проекта планировки и проекта межевания территории, указанной в п.1 настоящего Распоряжения, но не позднее 30.11.2010 представить в Комитет по градостроительству и архитектуре (далее - Комитет) согласованную в соответствии с требованиями действующего законодательства документацию.

3. Контроль за выполнением настоящего Распоряжения возложить на начальника Управления градостроительных обоснований развития города Комитета по градостроительству и архитектуре Полищука В.Е.

Председатель Комитета Ю.Е. Киселева



**ПРАВИТЕЛЬСТВО САНКТ-ПЕТЕРБУРГА  
КОМИТЕТ ПО ГРАДОСТРОИТЕЛЬСТВУ И АРХИТЕКТУРЕ  
РАСПОРЯЖЕНИЕ**

От 07.12.2009 № 3772

О принятии решения о подготовке документации по планировке территории в составе проекта планировки и проекта межевания в границах территории, ограниченной

Богатырским пр., Серебристым бульваром, Аэродромной ул., Байконурской ул., в Приморском районе

Во исполнение положений постановления Правительства Санкт-Петербурга от 16.05.2006 №596 "Об утверждении Положения о порядке взаимодействия исполнительных органов государственной власти по вопросам подготовки и согласования документации по планировке территорий" и на основании обращения ООО «Новые ресурсы»

1.000 «Новые ресурсы» в срок до 30.11.2010 осуществить подготовку документации по планировке территории, в составе проекта планировки и проекта межевания в границах территории, ограниченной Богатырским пр., Серебристым бульваром, Аэродромной ул., Байконурской ул., в Приморском районе в соответствии со схемой границ планировки территории, являющейся приложением к настоящему распоряжению.

2. ООО «Новые ресурсы»:

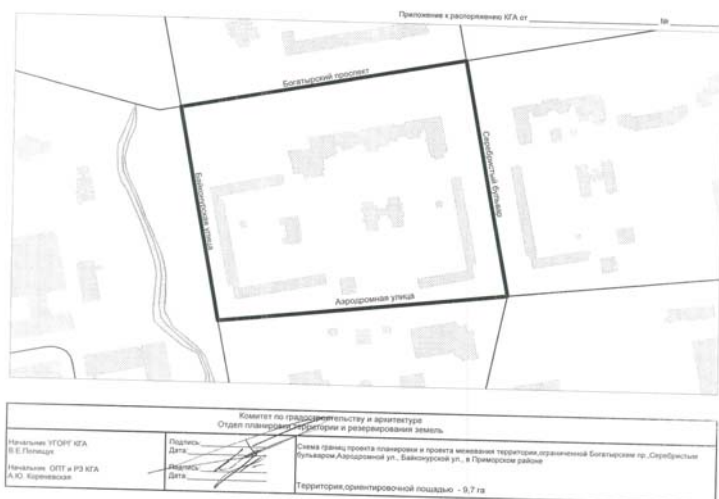
2.1. Установить срок предоставления чертежа проекта планировки территории, указанной в п.1 настоящего распоряжения, в течение четырех месяцев с момента вступления в силу настоящего Распоряжения.

2.2. По окончании разработки проекта планировки в составе проекта планировки и проекта межевания территории, указанной в п.1 настоящего распоряжения, но не позднее 30.11.2010 представить в Комитет по градостроительству и архитектуре (далее - Комитет) согласованную в соответствии с требованиями действующего законодательства документацию.

3. Распоряжение Комитета по градостроительству и архитектуре от 26.06.2008 №2603 "О принятии решения о подготовке проекта планировки и проекта межевания территории, ограниченной Байконурской ул., Богатырским пр., Коломяжским пр., Аэродромной ул., в Приморском районе Санкт-Петербурга" считать утратившим силу.

4. Контроль за выполнением настоящего распоряжения возложить на начальника Управления градостроительных обоснований развития города Комитета по градостроительству и архитектуре Полищука В.Е.

Председатель Комитета Ю.Е. Киселева



**ПРАВИТЕЛЬСТВО САНКТ-ПЕТЕРБУРГА  
КОМИТЕТ ПО ГРАДОСТРОИТЕЛЬСТВУ И АРХИТЕКТУРЕ  
РАСПОРЯЖЕНИЕ**

От 07.12.2009 № 3774

О продлении срока подготовки документации по планировке территории в составе проекта планировки и проекта межевания в границах территории, ограниченной ул.Александра

Товпеко, Новой ул., Волховстроевской ул., Фанерной ул., в Колпинском районе Санкт-Петербурга

В соответствии с тематическим планом Санкт-Петербурга на 2010 год

1.ГУ «Научно-исследовательский и проектный центр Генерального плана Санкт-Петербурга» продлить срок разработки документации по планировке территории в составе проекта планировки и проекта межевания в границах территории, ограниченной ул.Александра Товпеко, Новой ул., Волховстроевской ул., Фанерной ул., в Колпинском районе Санкт-Петербурга до 30.06.2010.

2.Контроль за исполнением настоящего Распоряжения возложить на начальника Управления градостроительных обоснований развития города В.Е. Полищука.

Председатель Комитета Ю.Е. Киселева

**ПРАВИТЕЛЬСТВО САНКТ-ПЕТЕРБУРГА  
КОМИТЕТ ПО ГРАДОСТРОИТЕЛЬСТВУ И АРХИТЕКТУРЕ  
РАСПОРЯЖЕНИЕ**

От 07.12.2009 № 3775

О продлении срока подготовки документации по планировке территории в составе проекта планировки и проекта межевания в границах территории квартала 57 района Севернее Муринского ручья, ограниченной Гражданским пр., пр.Луначарского, ул.Руставели, Северным пр., в Калининском районе Санкт-Петербурга

В связи с обращением ЗАО «СТАРТ»

1 .Продлить срок разработки документации по планировке территории в составе проекта планировки и проекта межевания в границах территории квартала 57 района Севернее Муринского ручья, ограниченной Гражданским пр., пр.Луначарского, ул.Руставели, Северным пр., в Калининском районе Санкт-Петербурга до 29.03.2010.

2.Контроль за исполнением настоящего Распоряжения возложить на начальника Управления градостроительных обоснований развития города В.Е. Полищука.

Председатель Комитета Ю.Е. Киселева

**ПРАВИТЕЛЬСТВО САНКТ-ПЕТЕРБУРГА  
КОМИТЕТ ПО ГРАДОСТРОИТЕЛЬСТВУ И АРХИТЕКТУРЕ  
РАСПОРЯЖЕНИЕ**

От 07.12.2009 № 3776

О продлении срока подготовки документации по планировке территории в составе проекта планировки и проекта межевания в границах территории, ограниченной Мгинской ул., ул. Самойловой, ул. Салова, Волковским пр., во Фрунзенском районе

В связи с обращением ОАО «Завод бытовой техники»

1 .Продлить срок разработки документации по планировке территории в составе проекта планировки и проекта межевания в границах территории, ограниченной Мгинской ул., ул. Самойловой, ул. Салова, Волковским пр., во Фрунзенском районе до 30.03.2010.

2.Контроль за исполнением настоящего Распоряжения возложить на начальника Управления градостроительных обоснований развития города В.Е. Полищука.

Председатель Комитета Ю.Е. Киселева

**ПРАВИТЕЛЬСТВО САНКТ-ПЕТЕРБУРГА  
КОМИТЕТ ПО ГРАДОСТРОИТЕЛЬСТВУ И АРХИТЕКТУРЕ  
РАСПОРЯЖЕНИЕ**

От 07.12.2009 № 3777

О продлении срока подготовки документации по планировке территории в составе проекта планировки и проекта межевания в границах территории, ограниченной Софийским

бульваром. Октябрьским бульваром, Широкой ул., Привокзальной пл., в Пушкинском районе Санкт-Петербурга

В связи с обращением ООО "Строительный трест №3"

1. Продлить срок разработки документации по планировке территории в составе проекта планировки и проекта межевания в границах территории, ограниченной Софийским бульваром, Октябрьским бульваром, Широкой ул., Привокзальной пл., в Пушкинском районе Санкт-Петербурга до 30.03.2010.

2. Контроль за исполнением настоящего Распоряжения возложить на начальника Управления градостроительных обоснований развития города В.Е. Полищука.

Председатель Комитета Ю.Е. Киселева

**ПРАВИТЕЛЬСТВО САНКТ-ПЕТЕРБУРГА  
КОМИТЕТ ПО ГРАДОСТРОИТЕЛЬСТВУ И АРХИТЕКТУРЕ  
РАСПОРЯЖЕНИЕ**

От 07.12.2009 № 3781

О продлении срока подготовки документации по планировке территории в составе проекта планировки и проекта межевания в границах территории, ограниченной Приморским пр., ул. Савушкина, границами функциональной зоны "У" (полосой отвода Западного скоростного диаметра (ЗСД), береговой линией Невской Губы и реки Большая Невка, границами функциональной зоны "Д", в Приморском районе Санкт-Петербурга

В связи с обращением ОАО «Западный скоростной диаметр»

1. Продлить срок разработки документации по планировке территории в составе проекта планировки и проекта межевания в границах территории, ограниченной Приморским пр., ул. Савушкина, границами функциональной зоны "У" (полосой отвода Западного скоростного диаметра (ЗСД), береговой линией Невской Губы и реки Большая Невка, границами функциональной зоны "Д", в Приморском районе Санкт-Петербурга до 29.03.2010.

2. Контроль за исполнением настоящего Распоряжения возложить на начальника Управления градостроительных обоснований развития города В.Е. Полищука.

Председатель Комитета Ю.Е. Киселева

**ПРАВИТЕЛЬСТВО САНКТ-ПЕТЕРБУРГА  
КОМИТЕТ ПО ГРАДОСТРОИТЕЛЬСТВУ И АРХИТЕКТУРЕ  
РАСПОРЯЖЕНИЕ**

От 07.12.2009 № 3782

О продлении срока подготовки документации по планировке территории в составе проекта планировки и проекта межевания в границах территории, ограниченной Крестовским пр., Спортивной ул., берегом р. Малая Невка, проектируемым проездом от р. Малая Невка до Крестовского пр., в Петроградском районе

В связи с обращением Общественно-государственного объединения «Всероссийское физкультурно-спортивное общество «Динамо»

1. Продлить срок разработки документации по планировке территории в составе проекта планировки и проекта межевания в границах территории, ограниченной Крестовским пр., Спортивной ул., берегом р. Малая Невка, проектируемым проездом от р. Малая Невка до Крестовского пр., в Петроградском районе до 31.03.2010.

2. Контроль за исполнением настоящего Распоряжения возложить на начальника Управления градостроительных обоснований развития города В.Е. Полищука.

Председатель Комитета Ю.Е. Киселева

**ПРАВИТЕЛЬСТВО САНКТ-ПЕТЕРБУРГА  
КОМИТЕТ ПО ГРАДОСТРОИТЕЛЬСТВУ И АРХИТЕКТУРЕ  
РАСПОРЯЖЕНИЕ**

От 07.12.2009 № 3783

О продлении срока подготовки документации по планировке территории в составе проекта планировки и проекта межевания в границах зоны портового комплекса в районе «Бронка», ограниченной административной границей Санкт-Петербурга, береговой линией Финского залива, границей функциональной зоны «Р2», Краснофлотским ш., в Г.Ломоносове, в Петродворцовом районе

В связи с обращением Комитета по транспортно-транзитной политики

1 .Продлить срок разработки документации по планировке территории в составе проекта планировки и проекта межевания в границах зоны портового комплекса в районе «Бронка», ограниченной административной границей Санкт-Петербурга, береговой линией Финского залива, границей функциональной зоны «Р2», Краснофлотским ш., в Г.Ломоносове, в Петродворцовом районе до 31.12.2010.

2.Контроль за исполнением настоящего Распоряжения возложить на начальника Управления градостроительных обоснований развития города В.Е. Полищука.

Председатель Комитета Ю.Е. Киселева

**ПРАВИТЕЛЬСТВО САНКТ-ПЕТЕРБУРГА  
КОМИТЕТ ПО ГРАДОСТРОИТЕЛЬСТВУ И АРХИТЕКТУРЕ  
РАСПОРЯЖЕНИЕ**

От 07.12.2009 № 3784

О продлении срока подготовки документации по планировке территории в составе проекта планировки и проекта межевания в границах территории, ограниченной Лиговским пр., ул. Тюшина, Воронежской ул., Рязанским пер., в Центральном районе

В связи с обращением ЖСК «Литовский, 127»

1 .Продлить срок разработки документации по планировке территории в составе проекта планировки и проекта межевания в границах территории, ограниченной Лиговским пр., ул. Тюшина, Воронежской ул., Рязанским пер., в Центральном районе до 31.03.2010.

2.Контроль за исполнением настоящего Распоряжения возложить на начальника Управления градостроительных обоснований развития города В.Е. Полищука.

Председатель Комитета Ю.Е. Киселева

**ПРАВИТЕЛЬСТВО САНКТ-ПЕТЕРБУРГА  
КОМИТЕТ ПО ГРАДОСТРОИТЕЛЬСТВУ И АРХИТЕКТУРЕ  
РАСПОРЯЖЕНИЕ**

От 07.12.2009 № 3785

О продлении срока подготовки документации по планировке территории в составе проекта планировки и проекта межевания в границах квартала 7 района Юго-Запада, ограниченной Ленинским пр., пр. Маршала Жукова, ул. Маршала Захарова, ул. Десантников

В связи с обращением ООО «СИН»

1 .Продлить срок разработки документации по планировке территории в составе проекта планировки и проекта межевания в границах квартала 7 района Юго-Запада, ограниченной Ленинским пр., пр. Маршала Жукова, ул. Маршала Захарова, ул. Десантников до 31.03.2010.

2.Контроль за исполнением настоящего Распоряжения возложить на начальника Управления градостроительных обоснований развития города В.Е. Полищука.

Председатель Комитета Ю.Е. Киселева

**ПРАВИТЕЛЬСТВО САНКТ-ПЕТЕРБУРГА  
КОМИТЕТ ПО ГРАДОСТРОИТЕЛЬСТВУ И АРХИТЕКТУРЕ  
РАСПОРЯЖЕНИЕ**

От 07.12.2009 № 3786

О продлении срока подготовки документации по планировке территории в составе проекта планировки и проекта межевания в границах территории, ограниченной Пушкинским шоссе,

границей отвода Октябрьской железной дороги, административной границей с Ленинградской областью, в Красносельском районе

В связи с обращением ОАО «Мостостроительный отряд № 19»

1. Продлить срок разработки документации по планировке территории в составе проекта планировки и проекта межевания в границах территории, ограниченной Пушкинским шоссе, границей отвода Октябрьской железной дороги, административной границей с Ленинградской областью, в Красносельском районе до 31.03.2010.

2. Контроль за исполнением настоящего Распоряжения возложить на начальника Управления градостроительных обоснований развития города В.Е. Полищука.

Председатель Комитета Ю.Е. Киселева

**ПРАВИТЕЛЬСТВО САНКТ-ПЕТЕРБУРГА  
КОМИТЕТ ПО ГРАДОСТРОИТЕЛЬСТВУ И АРХИТЕКТУРЕ  
РАСПОРЯЖЕНИЕ**

От 07.12.2009 № 3787

О продлении срока подготовки документации по планировке территории в составе проекта планировки и проекта межевания в границах территории, ограниченной Гончарной ул., Полтавской ул., Полтавским проездом и границей отвода Октябрьской железной дороги в Центральном районе

В связи с обращением ЗАО «Брит»

1. Продлить срок разработки документации по планировке территории в составе проекта планировки и проекта межевания в границах территории, ограниченной Гончарной ул., Полтавской ул., Полтавским проездом и границей отвода Октябрьской железной дороги в Центральном районе до 31.03.2010.

2. Контроль за исполнением настоящего Распоряжения возложить на начальника Управления градостроительных обоснований развития города В.Е. Полищука.

Председатель Комитета Ю.Е. Киселева

**ПРАВИТЕЛЬСТВО САНКТ-ПЕТЕРБУРГА  
КОМИТЕТ ПО ГРАДОСТРОИТЕЛЬСТВУ И АРХИТЕКТУРЕ  
РАСПОРЯЖЕНИЕ**

От 07.12.2009 № 3788

О продлении срока подготовки документации по планировке территории в составе проекта планировки и проекта межевания в границах территории, ограниченной ул. Олеко Дундича, Купчинской ул., Малой Балканской ул., во Фрунзенском районе Санкт-Петербурга

В связи с обращением ООО "КВС"

1. Продлить срок разработки документации по планировке территории в составе проекта планировки и проекта межевания в границах территории, ограниченной ул. Олеко Дундича, Купчинской ул., Малой Балканской ул., во Фрунзенском районе Санкт-Петербурга до 05.04.2010.

2. Контроль за исполнением настоящего Распоряжения возложить на начальника Управления градостроительных обоснований развития города В.Е. Полищука.

Председатель Комитета Ю.Е. Киселева

**ПРАВИТЕЛЬСТВО САНКТ-ПЕТЕРБУРГА  
КОМИТЕТ ПО ГРАДОСТРОИТЕЛЬСТВУ И АРХИТЕКТУРЕ  
РАСПОРЯЖЕНИЕ**

От 07.12.2009 № 3789

О продлении срока подготовки документации по планировке территории в составе проекта планировки и проекта межевания в границах территории квартала 16274 г.Павловска,

ограниченной ул.Обороны, ул.Декабристов, Пушкинской ул., Социалистической ул., ул.Чернышевского, в Пушкинском районе Санкт-Петербурга  
В связи с обращением ЗАО «МетроАтма»

1.Продлить срок разработки документации по планировке территории в составе проекта планировки и проекта межевания в границах территории квартала 16274 г.Павловска, ограниченной ул.Обороны, ул.Декабристов, Пушкинской ул., Социалистической ул., ул.Чернышевского, в Пушкинском районе Санкт-Петербурга до 30.10.2010.

2.Контроль за исполнением настоящего Распоряжения возложить на начальника Управления градостроительных обоснований развития города В.Е. Полищука.

Председатель Комитета Ю.Е. Киселева

**ПРАВИТЕЛЬСТВО САНКТ-ПЕТЕРБУРГА  
КОМИТЕТ ПО ГРАДОСТРОИТЕЛЬСТВУ И АРХИТЕКТУРЕ  
РАСПОРЯЖЕНИЕ**

От 07.12.2009 № 3790

О продлении срока подготовки документации по планировке территории в составе проекта планировки и проекта межевания в границах территории производственной зоны "Конная Лахта", ограниченной магистралью № 1, проездом № 7, магистралью №51, перспективным проездом, в Приморском районе Санкт-Петербурга

В связи с обращением ЗАО "Лахтинский РПК"

1.Продлить срок разработки документации по планировке территории в составе проекта планировки и проекта межевания в границах территории производственной зоны "Конная Лахта", ограниченной магистралью № 1, проездом № 7, магистралью № 51, перспективным проездом, в Приморском районе Санкт-Петербурга до 30.03.2010.

2.Контроль за исполнением настоящего Распоряжения возложить на начальника Управления градостроительных обоснований развития города В.Е. Полищука.

Председатель Комитета Ю.Е. Киселева

**ПРАВИТЕЛЬСТВО САНКТ-ПЕТЕРБУРГА  
КОМИТЕТ ПО ГРАДОСТРОИТЕЛЬСТВУ И АРХИТЕКТУРЕ  
РАСПОРЯЖЕНИЕ**

От 07.12.2009 № 3791

О продлении срока подготовки документации по планировке территории в составе проекта планировки и проекта межевания в границах территории квартала 54 СПЧ, ограниченной Богатырским пр., Елагинским пр., Ситцевой ул., Яхтенной ул., в Приморском районе Санкт-Петербурга

В связи с обращением ЗАО «СТАРТ»

1.Продлить срок разработки документации по планировке территории в составе проекта планировки и проекта межевания в границах территории, квартала 54 СПЧ, ограниченной Богатырским пр., Елагинским пр., Ситцевой ул., Яхтенной ул., в Приморском районе Санкт-Петербурга до 30.03.2010.

2.Контроль за исполнением настоящего Распоряжения возложить на начальника Управления градостроительных обоснований развития города В.Е. Полищука.

Председатель Комитета Ю.Е. Киселева

**ПРАВИТЕЛЬСТВО САНКТ-ПЕТЕРБУРГА  
КОМИТЕТ ПО ГРАДОСТРОИТЕЛЬСТВУ И АРХИТЕКТУРЕ  
РАСПОРЯЖЕНИЕ**

От 07.12.2009 № 3792

О продлении срока подготовки документации по планировке территории в составе проекта планировки и проекта межевания в границах территории, ограниченной Собственным пр.,

Бобыльской дорогой, ул.Беловой, продолжением Сергиевской ул., в Петродворцовом районе Санкт-Петербурга

В связи с обращением ОАО "Цветы"

1.Продлить срок разработки документации по планировке территории в составе проекта планировки и проекта межевания в границах территории, ограниченной Собственным пр., Бобыльской дорогой, ул.Беловой, продолжением Сергиевской ул., в Петродворцовом районе Санкт-Петербурга до 01.06.2010.

2.Контроль за исполнением настоящего Распоряжения возложить на начальника Управления градостроительных обоснований развития города В.Е. Полищука.

Председатель Комитета Ю.Е. Киселева

**ПРАВИТЕЛЬСТВО САНКТ-ПЕТЕРБУРГА  
КОМИТЕТ ПО ГРАДОСТРОИТЕЛЬСТВУ И АРХИТЕКТУРЕ  
РАСПОРЯЖЕНИЕ**

От 07.12.2009 № 3793

О продлении срока подготовки документации по планировке территории в составе проекта планировки и проекта межевания в границах территории, ограниченной Малым пр. В.О., 24-25 линиями В.О., Средним пр. В.О., ул.Беринга

В связи с обращением ЗАО "ЮИТ Лентек"

1.Продлить срок разработки документации по планировке территории в составе проекта планировки и проекта межевания в границах территории, ограниченной Малым пр. В.О., 24-25 линиями В.О., Средним пр. В.О., ул.Беринга до 30.03.2010.

2.Контроль за исполнением настоящего Распоряжения возложить на начальника Управления градостроительных обоснований развития города В.Е. Полищука.

Председатель Комитета Ю.Е. Киселева

**ПРАВИТЕЛЬСТВО САНКТ-ПЕТЕРБУРГА  
КОМИТЕТ ПО ГРАДОСТРОИТЕЛЬСТВУ И АРХИТЕКТУРЕ  
РАСПОРЯЖЕНИЕ**

От 07.12.2009 № 3794

О продлении срока подготовки документации по планировке территории в составе проекта планировки и проекта межевания в границах квартала 13 нежилой зоны "Стеклянный городок", ограниченной Фаянсовой ул., Хрустальной ул., ул. Книпович, ул. 2-й Луч, в Невском районе

В связи с обращением ЗАО ТЕОСТРОЙ"

1.Продлить срок разработки документации по планировке территории в составе проекта планировки и проекта межевания в границах квартала 13 нежилой зоны "Стеклянный городок", ограниченной Фаянсовой ул., Хрустальной ул., ул. Книпович, ул. 2-й Луч, в Невском районе до 31.03.2010.

2.Контроль за исполнением настоящего Распоряжения возложить на начальника Управления градостроительных обоснований развития города В.Е. Полищука.

Председатель Комитета Ю.Е. Киселева

**ПРАВИТЕЛЬСТВО САНКТ-ПЕТЕРБУРГА  
КОМИТЕТ ПО ГРАДОСТРОИТЕЛЬСТВУ И АРХИТЕКТУРЕ  
РАСПОРЯЖЕНИЕ**

От 07.12.2009 № 3795

О продлении срока подготовки документации по планировке территории в составе проекта планировки и проекта межевания в границах территории, включающей земельные участки сельскохозяйственного использования с кадастровыми номерами 18233:1, 18233А: 1, 18231:1, 18231АЛ, 18233Б:1, 18232:1, расположенные в Пушкинском районе Санкт-Петербурга

В связи с обращением ОАО «СТАРТ Девелопмент»

1. Продлить срок разработки документации по планировке территории в составе проекта планировки и проекта межевания в границах территории, включающей земельные участки сельскохозяйственного использования с кадастровыми номерами 18233:1, 18233А:1, 18231:1, 18231АТ, 18233БТ, 18232:1, расположенные в Пушкинском районе Санкт-Петербурга до 01.02.2010.

2. Контроль за исполнением настоящего Распоряжения возложить на начальника Управления градостроительных обоснований развития города В.Е. Полищука.

Председатель Комитета Ю.Е. Киселева

**ПРАВИТЕЛЬСТВО САНКТ-ПЕТЕРБУРГА  
КОМИТЕТ ПО ГРАДОСТРОИТЕЛЬСТВУ И АРХИТЕКТУРЕ  
РАСПОРЯЖЕНИЕ**

От 07.12.2009 № 3796

О принятии решения о подготовке документации по планировке территории в составе проекта планировки и проекта межевания территории, ограниченной береговой линией реки Нева, береговой линией реки Славянка, проектируемой магистралью

Во исполнение положений постановления Правительства Санкт-Петербурга от 16.05.2006 №596 "Об утверждении Положения о порядке взаимодействия исполнительных органов государственной власти по вопросам подготовки и согласования документации по планировке территорий" и на основании обращения ООО "Акварин"

1. ООО "Акварин" в срок до 30.11.2010 осуществить подготовку документации по планировке территории в составе проекта планировки и проекта межевания территории, ограниченной береговой линией реки Нева, береговой линией реки Славянка, проектируемой магистралью в соответствии со схемой границ планировки территории, являющейся приложением к настоящему Распоряжению.

2. ООО "Акварин":

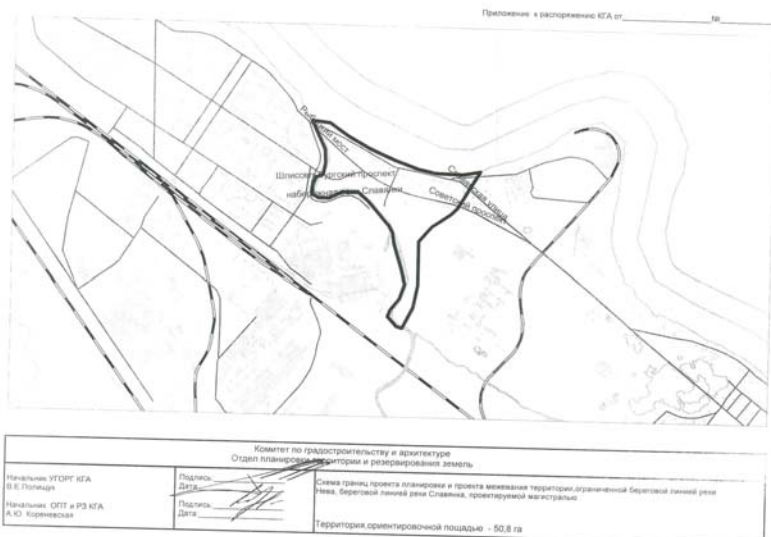
2.1. Установить срок предоставления чертежа проекта планировки территории, указанной в п.1 настоящего Распоряжения, в течение четырех месяцев с момента вступления в силу настоящего Распоряжения.

2.2. По окончании разработки проекта планировки в составе проекта планировки и проекта межевания территории, указанной в п.1 настоящего Распоряжения, но не позднее 30.11.2010 представить в Комитет по градостроительству и архитектуре (далее - Комитет) согласованную в соответствии с требованиями действующего законодательства документацию.

3. Распоряжение Комитета по строительству от 14.11.2006 №323 "О принятии решения о подготовке проекта планировки и проекта межевания территории, ограниченной береговой линией р.Нева, береговой линией р.Славянка, проектируемой магистралью в Невском районе Санкт-Петербурга" считать утратившим силу.

4. Контроль за выполнением настоящего Распоряжения возложить на начальника Управления градостроительных обоснований развития города Комитета по градостроительству и архитектуре Полищука В.Е.

Председатель Комитета Ю.Е. Киселева



**ПРАВИТЕЛЬСТВО САНКТ-ПЕТЕРБУРГА  
КОМИТЕТ ПО ГРАДОСТРОИТЕЛЬСТВУ И АРХИТЕКТУРЕ  
РАСПОРЯЖЕНИЕ**

От 07.12.2009 № 3797

«О предоставлении разрешения на условно разрешенный вид использования земельного участка»

В соответствии со статьей 39 Градостроительного кодекса Российской Федерации, с учетом обращения Общества с ограниченной ответственностью «ДСК «Славянский» и на основании рекомендаций Комиссии по землепользованию и застройке Санкт-Петербурга:

1. Предоставить Обществу с ограниченной ответственностью «ДСК «Славянский» разрешение на условно разрешенный вид использования «для размещения объектов производства деревянных строительных конструкций, включая сборные деревянные строения, производства изделий из бетона» для земельного участка площадью 49945 кв.м, с кадастровым номером 78:42:18301:20, по адресу: Санкт-Петербург, город Пушкин, Автомобильная ул., дом 3, литера Б.
2. Отделу обеспечения деятельности Комитета довести настоящее распоряжение до сведения управления автоматизации и информатизации.
3. Управлению автоматизации и информатизации, в десятидневный срок в установленном порядке, передать сведения о предоставлении разрешения, указанного в пункте 1 распоряжения, в Комитет по земельным ресурсам и землеустройству Санкт-Петербурга и Службу государственного строительного надзора и экспертизы Санкт-Петербурга.
4. Контроль за выполнением распоряжения оставляю за собой.

Председатель Комитета Ю.Е. Киселева

**ПРАВИТЕЛЬСТВО САНКТ-ПЕТЕРБУРГА  
КОМИТЕТ ПО ГРАДОСТРОИТЕЛЬСТВУ И АРХИТЕКТУРЕ  
РАСПОРЯЖЕНИЕ**

От 07.12.2009 № 3798

«О предоставлении разрешения на условно разрешенный вид использования земельного участка»

В соответствии со статьей 39 Градостроительного кодекса Российской Федерации, с учетом обращения Общества с ограниченной ответственностью «НИС. Жилищное строительство» и на основании рекомендаций Комиссии по землепользованию и застройке Санкт-Петербурга:

1. Предоставить Обществу с ограниченной ответственностью «НИС. Жилищное строительство» разрешение на условно разрешенный вид использования «для размещения гостиниц», для земельного участка, площадью 4586 кв.м., с кадастровым номером 78:7:3171:17, по адресу: Санкт-Петербург, ул. Академика Павлова, д.11А, литер А.
  2. Отделу обеспечения деятельности Комитета довести настоящее распоряжение до сведения управления автоматизации и информатизации.
  3. Управлению автоматизации и информатизации, в десятидневный срок в установленном порядке, передать сведения о предоставлении разрешения, указанного в пункте 1 распоряжения, в Комитет по земельным ресурсам и землеустройству Санкт-Петербурга и Службу государственного строительного надзора и экспертизы Санкт-Петербурга.
  4. Контроль за выполнением распоряжения оставляю за собой.
- Председатель Комитета Ю.Е. Киселева

**ПРАВИТЕЛЬСТВО САНКТ-ПЕТЕРБУРГА  
КОМИТЕТ ПО ГРАДОСТРОИТЕЛЬСТВУ И АРХИТЕКТУРЕ  
РАСПОРЯЖЕНИЕ**

От 07.12.2009 №3799

«О предоставлении разрешения на отклонение от предельных параметров разрешенного строительства объекта капитального строительства»

В соответствии со статьей 40 Градостроительного кодекса Российской Федерации, с учетом обращения Закрытого акционерного общества "Прайм Риалити" и на основании рекомендаций Комиссии по землепользованию и застройке Санкт-Петербурга:

1. Предоставить разрешение на отклонение от предельных параметров разрешенного строительства объекта капитального строительства, в части касающейся увеличения максимальной высоты здания до 27 м для объекта капитального строительства на земельном участке, площадью 990 кв.м., с кадастровым номером 78:7:3287:6, по адресу: Санкт-Петербург, улица Рюхина, дом 3, литер А.
2. Предоставить разрешение на отклонение от предельных параметров разрешенного строительства объекта капитального строительства, в части касающейся уменьшения отступов здания от границ земельного участка до 0 м, для объекта капитального строительства на земельном участке, площадью 990 кв.м., с кадастровым номером 78:7:3287:6, по адресу: Санкт-Петербург, улица Рюхина, дом 3, литер А.
3. Отделу обеспечения деятельности Комитета довести настоящее распоряжение до сведения управления автоматизации и информатизации.
4. Управлению автоматизации и информатизации, в десятидневный срок в установленном порядке, передать сведения о предоставлении разрешения, указанного в пункте 1 распоряжения, в Комитет по земельным ресурсам и землеустройству Санкт-Петербурга и Службу государственного строительного надзора и экспертизы Санкт-Петербурга.
5. Контроль за выполнением распоряжения оставляю за собой.

Председатель Комитета Ю.Е. Киселева

**ПРАВИТЕЛЬСТВО САНКТ-ПЕТЕРБУРГА  
КОМИТЕТ ПО ГРАДОСТРОИТЕЛЬСТВУ И АРХИТЕКТУРЕ  
РАСПОРЯЖЕНИЕ**

От 07.12.2009 № 3801

«О предоставлении разрешения на условно разрешенный вид использования земельного участка»

В соответствии со статьей 39 Градостроительного кодекса Российской Федерации, с учетом обращения Общества с ограниченной ответственностью «ЛУКОЙЛ-Северо-Западнефтепродукт» и на основании рекомендаций Комиссии по землепользованию и застройке Санкт-Петербурга в соответствии с протоколом от 21.10.2009 № 18:

1. Предоставить Обществу с ограниченной ответственностью «ЛУКОЙЛ-Северо-Западнефтепродукт» разрешение на условно разрешенный вид использования «для размещения объектов транспорта (автозаправочных и газонаполнительных станций)», для земельного участка, площадью 1285 кв.м, с кадастровым номером 78 :19283Г:8, по адресу: Санкт-Петербург, город Петродворец, улица Демьяна Бедного, участок 1 (юго-западнее пересечения с Ропшинским шоссе).

2. Отделу обеспечения деятельности Комитета довести настоящее распоряжение до сведения управления автоматизации и информатизации.

3. Управлению автоматизации и информатизации, в десятидневный срок в установленном порядке, передать сведения о предоставлении разрешения, указанного в пункте 1 распоряжения, в Комитет по земельным ресурсам и землеустройству Санкт-Петербурга и Службу государственного строительного надзора и экспертизы Санкт-Петербурга.

4. Контроль за выполнением распоряжения оставляю за собой.

Председатель Комитета Ю.Е. Киселева

**ПРАВИТЕЛЬСТВО САНКТ-ПЕТЕРБУРГА  
КОМИТЕТ ПО ГРАДОСТРОИТЕЛЬСТВУ И АРХИТЕКТУРЕ  
РАСПОРЯЖЕНИЕ**

От 07.12.2009 № 3802

«О предоставлении разрешения на условно разрешенный вид использования земельного участка»

В соответствии со статьей 39 Градостроительного кодекса Российской Федерации, с учетом обращения Общества с ограниченной ответственностью «Стэнли Хаус» и на основании рекомендаций Комиссии по землепользованию и застройке Санкт-Петербурга:

1. Предоставить Обществу с ограниченной ответственностью «Стэнли Хаус» разрешение на условно разрешенный вид использования «для размещения гостиниц» для земельного участка площадью 5754 кв.м, с кадастровым номером 78:31:1193:12, по адресу: Санкт-Петербург, ул. Моховая, д. 1/9, литера Д.

2. Отделу обеспечения деятельности Комитета довести настоящее распоряжение до сведения управления автоматизации и информатизации.

3. Управлению автоматизации и информатизации, в десятидневный срок в установленном порядке, передать сведения о предоставлении разрешения, указанного в пункте 1 распоряжения, в Комитет по земельным ресурсам и землеустройству Санкт-Петербурга и Службу государственного строительного надзора и экспертизы Санкт-Петербурга.

4. Контроль за выполнением распоряжения оставляю за собой.

Председатель Комитета Ю.Е. Киселева

**ПРАВИТЕЛЬСТВО САНКТ-ПЕТЕРБУРГА  
КОМИТЕТ ПО ГРАДОСТРОИТЕЛЬСТВУ И АРХИТЕКТУРЕ  
РАСПОРЯЖЕНИЕ**

От 07.12.2009 № 3803

«О предоставлении разрешения на условно разрешенный вид использования земельного участка»

В соответствии со статьей 39 Градостроительного кодекса Российской Федерации, с учетом обращения Общества с ограниченной ответственностью «ПТК-Терминал» и на основании рекомендаций Комиссии по землепользованию и застройке Санкт-Петербурга:

1. Предоставить Обществу с ограниченной ответственностью «ПТК-Терминал» разрешение на условно разрешенный вид использования «для размещения объектов транспорта (автозаправочных и газонаполнительных станций)» для земельного участка, площадью 3 939 кв.м, с кадастровым номером 78:32:8002А:9, по адресу: Санкт-Петербург, Митрофаньевское шоссе, участок 9 (восточнее дома 15, литера А по Митрофаньевскому шоссе).

2. Отделу обеспечения деятельности Комитета довести настоящее распоряжение до сведения управления автоматизации и информатизации.

3. Управлению автоматизации и информатизации, в десятидневный срок в установленном порядке, передать сведения о предоставлении разрешения, указанного в пункте 1 распоряжения, в Комитет по земельным ресурсам и землеустройству Санкт-Петербурга и Службу государственного строительного надзора и экспертизы Санкт-Петербурга.

4. Контроль за выполнением распоряжения оставляю за собой.

Председатель Комитета Ю.Е. Киселева

**ПРАВИТЕЛЬСТВО САНКТ-ПЕТЕРБУРГА  
КОМИТЕТ ПО ГРАДОСТРОИТЕЛЬСТВУ И АРХИТЕКТУРЕ  
РАСПОРЯЖЕНИЕ**

От 07.12.2009 № 3804

«О предоставлении разрешения на условно разрешенный вид использования земельного участка»

В соответствии со статьей 39 Градостроительного кодекса Российской Федерации, с учетом обращения Общества с ограниченной ответственностью «Шелл АЗС» и на основании рекомендаций Комиссии по землепользованию и застройке Санкт-Петербурга:

1. Предоставить Обществу с ограниченной ответственностью «Шелл АЗС» разрешение на условно разрешенный вид использования «для размещения объектов транспорта (автозаправочных и газонаполнительных станций)», для земельного участка, площадью 4 219 кв.м, с кадастровым номером 78:34:4429:1, по адресу: Санкт-Петербург, Приморское шоссе, участок 1 (западнее дома 45, литера А по Приморскому шоссе).

2. Отделу обеспечения деятельности Комитета довести настоящее распоряжение до сведения управления автоматизации и информатизации.

3. Управлению автоматизации и информатизации, в десятидневный срок в установленном порядке, передать сведения о предоставлении разрешения, указанного в пункте 1 распоряжения, в Комитет по земельным ресурсам и землеустройству Санкт-Петербурга и Службу государственного строительного надзора и экспертизы Санкт-Петербурга.

4. Контроль за выполнением распоряжения оставляю за собой.

Председатель Комитета Ю.Е. Киселева

**ПРАВИТЕЛЬСТВО САНКТ-ПЕТЕРБУРГА  
КОМИТЕТ ПО ГРАДОСТРОИТЕЛЬСТВУ И АРХИТЕКТУРЕ  
РАСПОРЯЖЕНИЕ**

От 07.12.2009 № 3805

«О предоставлении разрешения на условно разрешенный вид использования земельного участка»

В соответствии со статьей 39 Градостроительного кодекса Российской Федерации, с учетом обращения Общества с ограниченной ответственностью «Фазтон-сеть номер 1» и на основании рекомендаций Комиссии по землепользованию и застройке Санкт-Петербурга:

1. Предоставить Обществу с ограниченной ответственностью «Фазтон-сеть номер 1» разрешение на условно разрешенный вид использования «для размещения объектов транспорта (автозаправочных и газонаполнительных станций)», для земельного участка,

площадью 3996,0 кв.м, с кадастровым номером 78:14:7723В:17, по адресу: Санкт-Петербург, Пулковское шоссе, участок 17 .

2. Отделу обеспечения деятельности Комитета довести настоящее распоряжение до сведения управления автоматизации и информатизации.

3. Управлению автоматизации и информатизации, в десятидневный срок в установленном порядке, передать сведения о предоставлении разрешения, указанного в пункте 1 распоряжения, в Комитет по земельным ресурсам и землеустройству Санкт-Петербурга и Службу государственного строительного надзора и экспертизы Санкт-Петербурга.

4. Контроль за выполнением распоряжения оставляю за собой.

Председатель Комитета Ю.Е. Киселева

**ПРАВИТЕЛЬСТВО САНКТ-ПЕТЕРБУРГА  
КОМИТЕТ ПО ГРАДОСТРОИТЕЛЬСТВУ И АРХИТЕКТУРЕ  
РАСПОРЯЖЕНИЕ**

От 07.12.2009 № 3807

«О предоставлении разрешения на условно разрешенный вид использования земельного участка»

В соответствии со статьей 39 Градостроительного кодекса Российской Федерации, с учетом обращения Санкт-Петербургского государственного учреждения «Управление инвестиций» и на основании рекомендаций Комиссии по землепользованию и застройке Санкт-Петербурга

в соответствии с протоколом от 30.09.2009 № 15:

1. Предоставить разрешение на условно разрешенный вид использования «Для размещения объектов транспорта (автозаправочных и газонаполнительных станций)», для земельного участка, площадью 4099 кв.м, с кадастровым номером 78:36:5573А:21, по адресу: г.Санкт-Петербург, 2-й Верхний переулоч, участок 1, (юго-западнее дома 8, литера А по 2-му Верхнему переулочу).

2. Отделу обеспечения деятельности Комитета довести настоящее распоряжение до сведения управления автоматизации и информатизации.

3. Управлению автоматизации и информатизации, в десятидневный срок в установленном порядке, передать сведения о предоставлении разрешения, указанного в пункте 1 распоряжения, в Комитет по земельным ресурсам и землеустройству Санкт-Петербурга и Службу государственного строительного надзора и экспертизы Санкт-Петербурга.

4. Контроль за выполнением распоряжения оставляю за собой.

Председатель Комитета Ю.Е. Киселева