

**ПРАВИТЕЛЬСТВО САНКТ-ПЕТЕРБУРГА
КОМИТЕТ ПО ГРАДОСТРОИТЕЛЬСТВУ И АРХИТЕКТУРЕ
РАСПОРЯЖЕНИЕ**

От 03.12.2009 № 3719

О признании утратившими силу распоряжений Комитета по градостроительству и архитектуре от 04.06.2009 №1841, от 07.04.2008 №1549, от 07.08.2007 №2288

В связи с обращением ООО "Охтинский берег"

1. Признать утратившими силу распоряжения Комитета по градостроительству и архитектуре от 04.06.2009 №1841 "О принятии решения о подготовке проекта планировки и проекта межевания территории, ограниченной Пискаревским пр., Муринским ручьем, административной границей Санкт-Петербурга, береговой линией р. Большая Охта, границей функциональной зоны "Д", границей базисного квартала 5606, в Красногвардейском районе Санкт-Петербурга", от 07.04.2008 №1549 "О принятии решения о подготовке проекта планировки и проекта межевания территории, ограниченной Кольцевой автомобильной дорогой (КАД), Пискаревским пр., проектным продолжением Пискаревского пр., Муринским ручьем, административной границей Санкт-Петербурга, береговой линией реки Большая Охта, границами функциональной зоны "Д1", границами водного объекта (реки), в Красногвардейском районе Санкт-Петербурга", от 07.08.2007 №2288 "О принятии решения о подготовке проекта планировки и проекта межевания территории, ограниченной железнодорожной веткой Пискаревка-Ручьи-Девяткино, Муринским ручьем, Пискаревским пр., проектным продолжением Пискаревского пр., в Красногвардейском районе Санкт-Петербурга", Комитета по строительству от 31.07.2006 №176 "О принятии решения о подготовке проекта планировки территории, ограниченной с востока рекой Охта, с запада - ж/д веткой Пискаревка-Ручьи-Девяткино, с юга - ж/д веткой Пискаревка-Ржевка в Красногвардейском районе".

2. Контроль за исполнением настоящего Распоряжения возложить на начальника Управления градостроительных обоснований развития города Полищука В.Е.

Председатель Комитета Ю.Е. Киселева

**ПРАВИТЕЛЬСТВО САНКТ-ПЕТЕРБУРГА
КОМИТЕТ ПО ГРАДОСТРОИТЕЛЬСТВУ И АРХИТЕКТУРЕ
РАСПОРЯЖЕНИЕ**

От 21.12.2009 № 3948

О принятии решения о подготовке документации по планировке территории в составе проекта планировки территории, ограниченной Московским шоссе, полосой отвода Октябрьской железной дорогой, Поселковой ул., 1-м Бадаевским проездом, в Пушкинском районе

Во исполнение положений постановления Правительства Санкт-Петербурга от 16.05.2006 №596 "Об утверждении Положения о порядке взаимодействия исполнительных органов государственной власти по вопросам подготовки и согласования документации по планировке территорий" и на основании обращения ООО «Грузовой терминал «Руслан»

1. ООО «Грузовой терминал «Руслан» в срок до 15.12.2010 осуществить подготовку документации по планировке территории в составе проекта планировки территории, ограниченной Московским шоссе, полосой отвода Октябрьской железной дорогой, Поселковой ул., 1-м Бадаевским проездом, в Пушкинском районе в соответствии со схемой границ планировки территории, являющейся приложением к настоящему Распоряжению.

2. ООО «Грузовой терминал «Руслан»:

2.1. Установить срок предоставления чертежа проекта планировки территории, указанной в п.1 настоящего Распоряжения, в течение четырех месяцев с момента вступления в силу настоящего Распоряжения.

2.2. По окончании разработки проекта планировки в составе проекта планировки территории, указанной в п.1 настоящего Распоряжения, но не позднее 15.12.2010 представить в Комитет по градостроительству и архитектуре (далее - Комитет) согласованную в соответствии с требованиями действующего законодательства документацию.

3. Распоряжение Комитета по градостроительству и архитектуре от 08.10.2008 №3743 "О принятии решения о подготовке проекта планировки и проекта межевания территории, ограниченной Московским шоссе, полосой отвода Октябрьской железной дорогой, Поселковой ул., 1-м Бадаевским проездом, в Пушкинском районе Санкт-Петербурга" считать утратившим силу.

4. Контроль за выполнением настоящего Распоряжения возложить на начальника Управления градостроительных обоснований развития города Комитета по градостроительству и архитектуре Полищука В.Е.

Председатель Комитета Ю.Е. Киселева



ПРАВИТЕЛЬСТВО САНКТ-ПЕТЕРБУРГА КОМИТЕТ ПО ГРАДОСТРОИТЕЛЬСТВУ И АРХИТЕКТУРЕ РАСПОРЯЖЕНИЕ

От 21.12.2009 № 3980

О принятии решения о подготовке документации по планировке территории в составе проекта планировки и проекта межевания территории, ограниченной береговой линией р. Лубьи, административной границей Санкт-Петербурга, полосой отвода железной дороги

Во исполнение положений постановления Правительства Санкт-Петербурга от 16.05.2006 №596 "Об утверждении Положения о порядке взаимодействия исполнительных органов государственной власти по вопросам подготовки и согласования документации по планировке территорий" и на основании обращения ГУ "Северо-Западный региональный поисково - спасательный отряд МЧС России"

1. ГУ "Северо-Западный региональный поисково-спасательный отряд МЧС России" в срок до 15.12.2010 осуществить подготовку документации по планировке территории в составе проекта планировки и проекта межевания территории, ограниченной береговой линией р. Лубьи, административной границей Санкт-Петербурга, полосой отвода железной дороги в

соответствии со схемой границ планировки территории, являющейся приложением к настоящему Распоряжению.

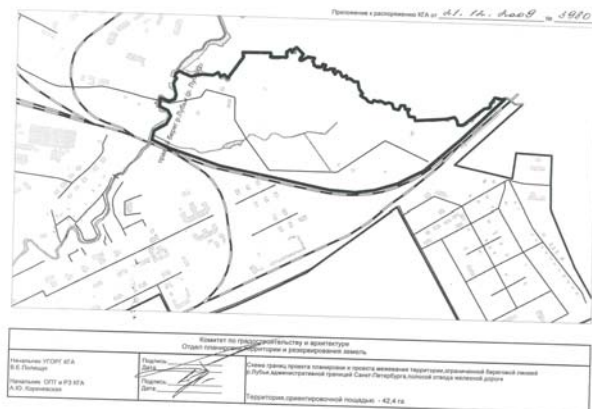
2. ГУ "Северо-Западный региональный поисково-спасательный отряд МЧС России":

2.1. Установить срок предоставления чертежа проекта планировки территории, указанной в п.1 настоящего Распоряжения, в течение четырех месяцев с момента вступления в силу настоящего Распоряжения.

2.2. По окончании разработки проекта планировки в составе проекта планировки и проекта межевания территории, указанной в п.1 настоящего Распоряжения, но не позднее 15.12.2010 представить в Комитет по градостроительству и архитектуре (далее - Комитет) согласованную в соответствии с требованиями действующего законодательства документацию.

3. Контроль за выполнением настоящего Распоряжения возложить на начальника Управления градостроительных обоснований развития города Комитета по градостроительству и архитектуре Полищука В.Е.

Председатель Комитета Ю.Е. Киселева



ПРАВИТЕЛЬСТВО САНКТ-ПЕТЕРБУРГА КОМИТЕТ ПО ГРАДОСТРОИТЕЛЬСТВУ И АРХИТЕКТУРЕ РАСПОРЯЖЕНИЕ

От 21.12.2009 № 3984

О принятии решения о подготовке документации по планировке территории в составе проекта планировки и проекта межевания в границах территории, ограниченной ул. Веры Слуцкой, Пролетарской ул., ул. Вавилова, Раумской ул.

Во исполнение положений постановления Правительства Санкт-Петербурга от 16.05.2006 №596 "Об утверждении Положения о порядке взаимодействия исполнительных органов государственной власти по вопросам подготовки и согласования документации по планировке территорий" и на основании обращения ООО "Генис"

1. ООО "Генис" в срок до 22.11.2010 осуществить подготовку документации по планировке территории, в составе проекта планировки и проекта межевания в границах территории, ограниченной ул. Веры Слуцкой, Пролетарской ул., ул. Вавилова, Раумской ул. в соответствии со схемой границ планировки территории, являющейся приложением к настоящему распоряжению.

2. ООО "Генис":

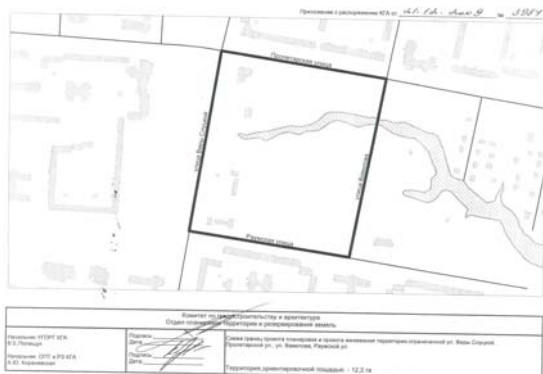
2.1. Установить срок предоставления чертежа проекта планировки территории, указанной в п.1 настоящего распоряжения, в течение четырех месяцев с момента вступления в силу настоящего Распоряжения.

2.2. По окончании разработки проекта планировки в составе проекта планировки и проекта межевания территории, указанной в п.1 настоящего распоряжения, но не позднее 22.11.2010 представить в Комитет по градостроительству и архитектуре (далее - Комитет)

согласованную в соответствии с требованиями действующего законодательства документацию.

3. Контроль за выполнением настоящего распоряжения возложить на начальника Управления градостроительных обоснований развития города Комитета по градостроительству и архитектуре Полищука В.Е.

Председатель Комитета Ю.Е. Киселева



ПРАВИТЕЛЬСТВО САНКТ-ПЕТЕРБУРГА КОМИТЕТ ПО ГРАДОСТРОИТЕЛЬСТВУ И АРХИТЕКТУРЕ РАСПОРЯЖЕНИЕ

От 21.12.2009 № 3987

О принятии решения о подготовке документации по планировке территории в составе проекта планировки и проекта межевания территории квартала 1 -5 Сосновой Поляны, ограниченной ул.Чекистов, ул.Пограничника Гарькавого, пр.Ветеранов, ул.Летчика Пилютова

Во исполнение положений постановления Правительства Санкт-Петербурга от 16.05.2006 №596 "Об утверждении Положения о порядке взаимодействия исполнительных органов государственной власти по вопросам подготовки и согласования документации по планировке территорий" и на основании обращения ОАО "Нива-СВ"

1.ОАО "Нива-СВ" в срок до 30.12.2010 осуществить подготовку документации по планировке территории, в составе проекта планировки и проекта межевания территории квартала 1-5 Сосновой Поляны, ограниченной ул.Чекистов, ул.Пограничника Гарькавого, пр.Ветеранов, ул.Летчика Пилютова в соответствии со схемой границ планировки территории, являющейся приложением к настоящему Распоряжению.

2. ОАО "Нива-СВ":

2.1.Установить срок предоставления чертежа проекта планировки территории, указанной в п.1 настоящего Распоряжения, в течение четырех месяцев с момента вступления в силу настоящего Распоряжения.

2.2.По окончании разработки проекта планировки в составе проекта планировки и проекта межевания территории, указанной в п.1 настоящего Распоряжения, но не позднее 30.12.2010 представить в Комитет по градостроительству и архитектуре (далее - Комитет) согласованную в соответствии с требованиями действующего законодательства документацию.

3. Распоряжения Комитета по градостроительству и архитектуре от 22.04.2008 №1818 "О продлении срока подготовки проекта планировки и проекта межевания территории квартала 1-5 Сосновой Поляны, ограниченной ул.Чекистов, ул.Пограничника Гарькавого, пр.Ветеранов, ул.Летчика Пилютова", от 05.12.2007 №3905 "О продлении срока подготовки проекта планировки и проекта межевания территории квартала 1-5 Сосновой

Поляны, ограниченной ул.Чекистов, ул.Пограничника Гарькавого, пр.Ветеранов, ул.Летчика Пилютова", от 30.11.2009 №3685 "О принятии решения о подготовке документации по планировке территории в составе проекта планировки и проекта межевания территории квартала 1-5 Сосновой Поляны, ограниченной ул.Чекистов, ул.Пограничника Гарькавого, пр.Ветеранов, ул.Летчика Пилютова" и Комитета по строительству от 06.10.2006 №247 "О принятии решения о подготовке проекта планировки и проекта межевания территории квартала 1-5 Сосновой Поляны" считать утратившими силу.

4. Контроль за выполнением настоящего Распоряжения возложить на начальника Управления градостроительных обоснований развития города Комитета по градостроительству и архитектуре Полищука В.Е.

Председатель Комитета Ю.Е. Киселева



ПРАВИТЕЛЬСТВО САНКТ-ПЕТЕРБУРГА КОМИТЕТ ПО ГРАДОСТРОИТЕЛЬСТВУ И АРХИТЕКТУРЕ РАСПОРЯЖЕНИЕ

От 23.12.2009 № 4018

«О предоставлении разрешения на условно разрешенный вид использования земельного участка»

В соответствии со статьей 39 Градостроительного кодекса Российской Федерации, с учетом обращения Общества с ограниченной ответственностью «РН-Трейд» и на основании рекомендаций Комиссии по землепользованию и застройке Санкт-Петербурга:

1. Предоставить Обществу с ограниченной ответственностью «РН-Трейд» разрешение на условно разрешенный вид использования «для размещения объектов транспорта (автозаправочных и газонаполнительных станций)», для земельного участка, площадью 2 999 кв. м., с кадастровым номером 78:34:4394:18, по адресу: Санкт-Петербург, Приморское шоссе, участок 1 (западнее дома 2, корпус 2, литера А по Лахтинскому проспекту).
2. Отделу обеспечения деятельности Комитета довести настоящее распоряжение до сведения управления автоматизации и информатизации.
3. Управлению автоматизации и информатизации, в десятидневный срок в установленном порядке, передать сведения о предоставлении разрешения, указанного в пункте 1 распоряжения, в Комитет по земельным ресурсам и землеустройству Санкт-Петербурга и Службу государственного строительного надзора и экспертизы Санкт-Петербурга.
4. Контроль за выполнением распоряжения оставляю за собой.

Председатель Комитета Ю.Е. Киселева

**ПРАВИТЕЛЬСТВО САНКТ-ПЕТЕРБУРГА
КОМИТЕТ ПО ГРАДОСТРОИТЕЛЬСТВУ И АРХИТЕКТУРЕ
РАСПОРЯЖЕНИЕ**

От 23.12.2009 № 4020

О признании утратившими силу распоряжения Комитета по градостроительству и архитектуре от 22.08.2007 № 2434 и 03.10.2008 № 3650

В связи с нарушением срока разработки документации, установленного распоряжением Комитета по градостроительству и архитектуре от 03.10.2008 № 3650 "О продлении срока подготовки проекта планировки и проекта межевания территории, ограниченной ул. Летчика Пилютова, пр. Ветеранов, ул. Пионерстроя, Рогачевским пер., в Красносельском районе Санкт-Петербурга"

1.Признать утратившими силу распоряжения Комитета по градостроительству и архитектуре от 22.08.2007 № 2434 "О принятии решения о подготовке проекта планировки и проекта межевания территории, ограниченной ул. Летчика Пилютова, пр. Ветеранов, ул. Пионерстроя, Рогачевским пер., в Красносельском районе Санкт-Петербурга" и от 03.10.2008 № 3650 "О продлении срока подготовки проекта планировки и проекта межевания территории, ограниченной ул. Летчика Пилютова, пр. Ветеранов, ул. Пионерстроя, Рогачевским пер., в Красносельском районе Санкт-Петербурга".

2.Контроль за исполнением настоящего Распоряжения возложить на начальника Управления градостроительных обоснований развития города Полищука В.Е.

Председатель Комитета Ю.Е. Киселева

**ПРАВИТЕЛЬСТВО САНКТ-ПЕТЕРБУРГА
КОМИТЕТ ПО ГРАДОСТРОИТЕЛЬСТВУ И АРХИТЕКТУРЕ
РАСПОРЯЖЕНИЕ**

От 23.12.2009 № 4026

О внесении изменений в распоряжение Комитета по градостроительству и архитектуре от 17.10.2007 №3207

В связи с обращением ООО «ПетроПаркинг»

1.Внести в распоряжение Комитета по градостроительству и архитектуре от 17.10.2007 №3207 "О принятии решения о подготовке проекта планировки и проекта межевания территории, ограниченной Таврической ул., Таврическим пер., Кавалергардской ул., Шпалерной ул., в Центральном районе Санкт-Петербурга" (далее - Распоряжение) следующие изменения:

1.1.Название распоряжения изложить в редакции: "О принятии решения о подготовке документации по планировке территории в составе проекта планировки и проекта межевания территории, ограниченной Таврической ул., Таврическим пер., проектируемыми проездами, Кавалергардской ул., Шпалерной ул., в Центральном районе".

1.2.Пункт 1 и 2 распоряжения изложить в редакции: "1.000 «ПетроПаркинг» в срок до 15.05.2010 осуществить подготовку документации по планировке территории в составе проекта планировки и проекта межевания в границах территории, ограниченной Таврической ул., Таврическим пер., проектируемыми проездами, Кавалергардской ул., Шпалерной ул., в Центральном районе в соответствии со схемой границ планировки территории, являющейся приложением к настоящему Распоряжению.

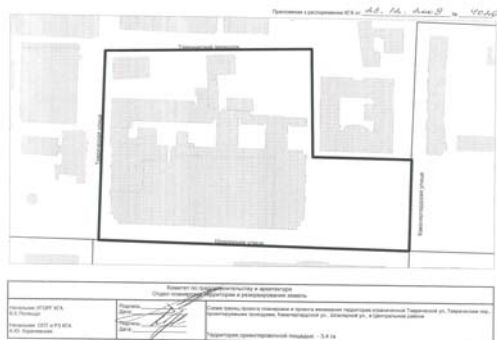
2.000 «ПетроПаркинг» по окончании разработки проекта планировки территории, указанной в п.1 настоящего распоряжения, но не позднее 15.05.2010 представить в Комитет по градостроительству и архитектуре согласованную в соответствии с требованиями действующего законодательства документацию."

2.Распоряжения Комитета по градостроительству и архитектуре от 19.12.2008 №5253 "О продлении срока подготовки проекта планировки и проекта межевания территории,

ограниченной Таврической ул., Таврическим пер., Кавалергардской ул., Шпалерной ул., в Центральном районе Санкт-Петербурга" и от 04.09.2009 №2999 "О продлении срока подготовки проекта планировки и проекта межевания территории, ограниченной Таврической ул., Таврическим пер., Кавалергардской ул., Шпалерной ул., в Центральном районе Санкт-Петербурга" считать утратившими силу.

3. Контроль за исполнением настоящего Распоряжения возложить на начальника Управления градостроительных обоснований развития города В.Е. Полищука.

Председатель Комитета Ю.Е. Киселева



**ПРАВИТЕЛЬСТВО САНКТ-ПЕТЕРБУРГА
КОМИТЕТ ПО ГРАДОСТРОИТЕЛЬСТВУ И АРХИТЕКТУРЕ
РАСПОРЯЖЕНИЕ**

От 23.12.2009 № 4039

О продлении срока подготовки документации по планировке территории в составе проекта планировки и проекта межевания в границах территории, ограниченной Петергофской ул., пер. Ломоносова, Университетским пр., в Петродворцовом районе
В связи с обращением ЗАО «РАКУРС»

1. Продлить срок разработки документации по планировке территории в составе проекта планировки и проекта межевания в границах территории, ограниченной Петергофской ул., пер. Ломоносова, Университетским пр., в Петродворцовом районе до 15.05.2010.

2. Контроль за исполнением настоящего Распоряжения возложить на начальника Управления градостроительных обоснований развития города В.Е. Полищука.

Председатель Комитета Ю.Е. Киселева

**ПРАВИТЕЛЬСТВО САНКТ-ПЕТЕРБУРГА
КОМИТЕТ ПО ГРАДОСТРОИТЕЛЬСТВУ И АРХИТЕКТУРЕ
РАСПОРЯЖЕНИЕ**

От 23.12.2009 № 4040

О продлении срока подготовки документации по планировке территории в составе проекта планировки и проекта межевания в границах территории, ограниченной Алтайской ул., ул. Ленсовета, ул. Орджоникидзе, пр. Юрия Гагарина, в Московском районе
В связи с обращением ЗАО «Фирма ПЕТРОСТРОЙТРЕСТ»

1. Продлить срок разработки документации по планировке территории в составе проекта планировки и проекта межевания в границах территории, ограниченной Алтайской ул., ул. Ленсовета, ул. Орджоникидзе, пр. Юрия Гагарина, в Московском районе до 15.05.2010.

2. Контроль за исполнением настоящего Распоряжения возложить на начальника Управления градостроительных обоснований развития города В.Е. Полищука.

Председатель Комитета Ю.Е. Киселева

**ПРАВИТЕЛЬСТВО САНКТ-ПЕТЕРБУРГА
КОМИТЕТ ПО ГРАДОСТРОИТЕЛЬСТВУ И АРХИТЕКТУРЕ
РАСПОРЯЖЕНИЕ**

От 23.12.2009 № 4041

О продлении срока подготовки документации по планировке территории в составе проекта планировки и проекта межевания в границах территории, ограниченной ул. Подвойского, Искровским пр., ул. Антонова-Овсеенко, Дальневосточным пр., в Невском районе

В связи с обращением ЗАО «ЮИТ Лентек»

1. Продлить срок разработки документации по планировке территории в составе проекта планировки и проекта межевания в границах территории, ограниченной ул. Подвойского, Искровским пр., ул. Антонова-Овсеенко, Дальневосточным пр., в Невском районе до 15.05.2010.

2. Контроль за исполнением настоящего Распоряжения возложить на начальника Управления градостроительных обоснований развития города В.Е. Полищука.

Председатель Комитета Ю.Е. Киселева

**ПРАВИТЕЛЬСТВО САНКТ-ПЕТЕРБУРГА
КОМИТЕТ ПО ГРАДОСТРОИТЕЛЬСТВУ И АРХИТЕКТУРЕ
РАСПОРЯЖЕНИЕ**

От 23.12.2009 № 4046

О продлении срока подготовки документации по планировке территории в составе проекта планировки и проекта межевания в границах территории полуострова Безымянный (кадастрового квартала №3286), в Петроградском районе

В связи с обращением ООО «Спортивный клуб дзюдо «Явара-Нева»

1. Продлить срок разработки документации по планировке территории в составе проекта планировки и проекта межевания в границах территории полуострова Безымянный (кадастрового квартала №3286), в Петроградском районе до 15.05.2010.

2. Контроль за исполнением настоящего Распоряжения возложить на начальника Управления градостроительных обоснований развития города В.Е. Полищука.

Председатель Комитета Ю.Е. Киселева

**ПРАВИТЕЛЬСТВО САНКТ-ПЕТЕРБУРГА
КОМИТЕТ ПО ГРАДОСТРОИТЕЛЬСТВУ И АРХИТЕКТУРЕ
РАСПОРЯЖЕНИЕ**

От 23.12.2009 № 4050

О продлении срока подготовки документации по планировке территории в составе проекта планировки и проекта межевания в границах территории острова Бычий (кадастрового квартала №3288), в Петроградском районе

В связи с обращением ООО «Спортивный клуб дзюдо «Явара-Нева»

1. Продлить срок разработки документации по планировке территории в составе проекта планировки и проекта межевания в границах территории острова Бычий (кадастрового квартала №3288), в Петроградском районе до 15.05.2010.

2. Контроль за исполнением настоящего Распоряжения возложить на начальника Управления градостроительных обоснований развития города В.Е. Полищука.

Председатель Комитета Ю.Е. Киселева

**ПРАВИТЕЛЬСТВО САНКТ-ПЕТЕРБУРГА
КОМИТЕТ ПО ГРАДОСТРОИТЕЛЬСТВУ И АРХИТЕКТУРЕ
РАСПОРЯЖЕНИЕ**

От 23.12.2009 № 4051

О продлении срока подготовки документации по планировке территории в составе проекта планировки и проекта межевания в границах территории квартала 15 Восточнее проспекта Юрия Гагарина, в Московском районе

В связи с обращением Комитета по строительству

1. Продлить срок разработки документации по планировке территории в составе проекта планировки и проекта межевания в границах территории квартала 15 Восточнее проспекта Юрия Гагарина, в Московском районе до 15.05.2010.

2. Контроль за исполнением настоящего Распоряжения возложить на начальника Управления градостроительных обоснований развития города В.Е. Полищука.

Председатель Комитета Ю.Е. Киселева

**ПРАВИТЕЛЬСТВО САНКТ-ПЕТЕРБУРГА
КОМИТЕТ ПО ГРАДОСТРОИТЕЛЬСТВУ И АРХИТЕКТУРЕ
РАСПОРЯЖЕНИЕ**

От 23.12.2009 № 4052

О продлении срока подготовки документации по планировке территории в составе проекта планировки и проекта межевания в границах территории, ограниченной ул. Шелгунова, ул. Седова, пр. Александровской Фермы, ул. Кибальчича, в Невском районе

В связи с обращением ООО «Еврострой»

1. Продлить срок разработки документации по планировке территории в составе проекта планировки и проекта межевания в границах территории, ограниченной ул. Шелгунова, ул. Седова, пр. Александровской Фермы, ул. Кибальчича, в Невском районе до 15.05.2010.

2. Контроль за исполнением настоящего Распоряжения возложить на начальника Управления градостроительных обоснований развития города В.Е. Полищука.

Председатель Комитета Ю.Е. Киселева

**ПРАВИТЕЛЬСТВО САНКТ-ПЕТЕРБУРГА
КОМИТЕТ ПО ГРАДОСТРОИТЕЛЬСТВУ И АРХИТЕКТУРЕ
РАСПОРЯЖЕНИЕ**

От 23.12.2009 № 4053

О продлении срока подготовки документации по планировке территории в составе проекта планировки и проекта межевания в границах территории, ограниченной ул. Константина Заслонова, ул. Воронежской, ул. Печатника Григорьева, ул. Боровой, в Центральном районе

В связи с обращениями ЗАО «Тележная 29» и ООО «Петербург Сити Инвест»

1. Продлить срок разработки документации по планировке территории в составе проекта планировки и проекта межевания в границах территории, ограниченной ул. Константина Заслонова, ул. Воронежской, ул. Печатника Григорьева, ул. Боровой, в Центральном районе до 15.05.2010.

2. Контроль за исполнением настоящего Распоряжения возложить на начальника Управления градостроительных обоснований развития города В.Е. Полищука.

Председатель Комитета Ю.Е. Киселева

**ПРАВИТЕЛЬСТВО САНКТ-ПЕТЕРБУРГА
КОМИТЕТ ПО ГРАДОСТРОИТЕЛЬСТВУ И АРХИТЕКТУРЕ
РАСПОРЯЖЕНИЕ**

От 23.12.2009 № 4054

О продлении срока подготовки документации по планировке территории в составе проекта планировки и проекта межевания в границах территории, ограниченного Большой Подъяческой ул., пр. Римского-Корсакова, Вознесенским пр., Садовой ул., в Адмиралтейском районе

В связи с обращением ООО «Центр развития инвестиционных проектов»

1. Продлить срок разработки документации по планировке территории в составе проекта планировки и проекта межевания в границах территории, ограниченного Большой Подъяческой ул., пр. Римского-Корсакова, Вознесенским пр., Садовой ул., в Адмиралтейском районе до 15.05.2010.

2. Контроль за исполнением настоящего Распоряжения возложить на начальника Управления градостроительных обоснований развития города В.Е. Полищука.

Председатель Комитета Ю.Е. Киселева

**ПРАВИТЕЛЬСТВО САНКТ-ПЕТЕРБУРГА
КОМИТЕТ ПО ГРАДОСТРОИТЕЛЬСТВУ И АРХИТЕКТУРЕ
РАСПОРЯЖЕНИЕ**

От 23.12.2009 № 4055

О продлении срока подготовки документации по планировке территории в составе проекта планировки и проекта межевания в границах территории, ограниченной осью реки Лубья, Камышинской ул., железнодорожной веткой Октябрьской железной дороги, в Красногвардейском районе

В связи с обращением ООО «Строительное управление»

1. Продлить срок разработки документации по планировке территории в составе проекта планировки и проекта межевания в границах территории, ограниченной осью реки Лубья, Камышинской ул., железнодорожной веткой Октябрьской железной дороги, в Красногвардейском районе до 15.05.2010.

2. Контроль за исполнением настоящего Распоряжения возложить на начальника Управления градостроительных обоснований развития города В.Е. Полищука.

Председатель Комитета Ю.Е. Киселева

**ПРАВИТЕЛЬСТВО САНКТ-ПЕТЕРБУРГА
КОМИТЕТ ПО ГРАДОСТРОИТЕЛЬСТВУ И АРХИТЕКТУРЕ
РАСПОРЯЖЕНИЕ**

От 23.12.2009 № 4056

О продлении срока подготовки документации по планировке территории в составе проекта планировки и проекта межевания в границах территории, ограниченной Съезжинской ул., Кронверкским пр., Татарским пер., в Петроградском районе

В связи с обращением ТСЖ «Воркута»

1. Продлить срок разработки документации по планировке территории в составе проекта планировки и проекта межевания в границах территории, ограниченной Съезжинской ул., Кронверкским пр., Татарским пер., в Петроградском районе до 15.05.2010.

2. Контроль за исполнением настоящего Распоряжения возложить на начальника Управления градостроительных обоснований развития города В.Е. Полищука.

Председатель Комитета Ю.Е. Киселева

**ПРАВИТЕЛЬСТВО САНКТ-ПЕТЕРБУРГА
КОМИТЕТ ПО ГРАДОСТРОИТЕЛЬСТВУ И АРХИТЕКТУРЕ
РАСПОРЯЖЕНИЕ**

От 23.12.2009 № 4057

О продлении срока подготовки документации по планировке территории в составе проекта планировки и проекта межевания в границах территории, ограниченной пр. Луначарского, пр. Культуры, Северным пр., ул. Сантьяго-де-Куба, в Выборгском районе
В связи с обращением Главного Управления Внутренних Дел по Санкт-Петербургу и Ленинградской области

1. Продлить срок разработки документации по планировке территории в составе проекта планировки и проекта межевания в границах территории, ограниченной пр. Луначарского, пр. Культуры, Северным пр., ул. Сантьяго-де-Куба, в Выборгском районе до 15.05.2010.

2. Контроль за исполнением настоящего Распоряжения возложить на начальника Управления градостроительных обоснований развития города В.Е. Полищука.

Председатель Комитета Ю.Е. Киселева

**ПРАВИТЕЛЬСТВО САНКТ-ПЕТЕРБУРГА
КОМИТЕТ ПО ГРАДОСТРОИТЕЛЬСТВУ И АРХИТЕКТУРЕ
РАСПОРЯЖЕНИЕ**

От 23.12.2009 № 4062

О продлении срока подготовки документации по планировке территории в составе проекта планировки и проекта межевания в границах территории, ограниченной Новороссийской ул., Институтским пр., пр. Пархоменко, 2-м Муринским пр., ул. Карбышева, в Выборгском районе

В связи с обращением Главного Управления Внутренних Дел по Санкт-Петербургу и Ленинградской области

1. Продлить срок разработки документации по планировке территории в составе проекта планировки и проекта межевания в границах территории, ограниченной Новороссийской ул., Институтским пр., пр. Пархоменко, 2-м Муринским пр., ул. Карбышева, в Выборгском районе до 15.05.2010.

2. Контроль за исполнением настоящего Распоряжения возложить на начальника Управления градостроительных обоснований развития города В.Е. Полищука.

Председатель Комитета Ю.Е. Киселева

**ПРАВИТЕЛЬСТВО САНКТ-ПЕТЕРБУРГА
КОМИТЕТ ПО ГРАДОСТРОИТЕЛЬСТВУ И АРХИТЕКТУРЕ
РАСПОРЯЖЕНИЕ**

От 23.12.2009 № 4063

О продлении срока подготовки документации по планировке территории в составе проекта планировки и проекта межевания в границах территории, ограниченной Малой Морской ул., Кирпичным пер., Большой Морской ул., Гороховой ул., в Центральном районе

В связи с обращением Главного Управления Внутренних Дел по Санкт-Петербургу и Ленинградской области

1. Продлить срок разработки документации по планировке территории в составе проекта планировки и проекта межевания в границах территории, ограниченной Малой Морской ул., Кирпичным пер., Большой Морской ул., Гороховой ул., в Центральном районе до 15.05.2010.

2.Контроль за исполнением настоящего Распоряжения возложить на начальника
Управления градостроительных обоснований развития города В.Е. Полищука.
Председатель Комитета Ю.Е. Киселева

**ПРАВИТЕЛЬСТВО САНКТ-ПЕТЕРБУРГА
КОМИТЕТ ПО ГРАДОСТРОИТЕЛЬСТВУ И АРХИТЕКТУРЕ
РАСПОРЯЖЕНИЕ**

От 23.12.2009 № 4064

О продлении срока подготовки документации по планировке территории в составе проекта планировки и проекта межевания в границах территории, ограниченной Артиллерийской ул., ул. Маяковского, Басковым пер., ул. Короленко, в Центральном районе

В связи с обращением Главного Управления Внутренних Дел по Санкт-Петербургу и Ленинградской области

1 .Продлить срок разработки документации по планировке территории в составе проекта планировки и проекта межевания в границах территории, ограниченной Артиллерийской ул., ул. Маяковского, Басковым пер., ул. Короленко, в Центральном районе до 15.05.2010.

2.Контроль за исполнением настоящего Распоряжения возложить на начальника
Управления градостроительных обоснований развития города В.Е. Полищука.

Председатель Комитета Ю.Е. Киселева

**ПРАВИТЕЛЬСТВО САНКТ-ПЕТЕРБУРГА
КОМИТЕТ ПО ГРАДОСТРОИТЕЛЬСТВУ И АРХИТЕКТУРЕ
РАСПОРЯЖЕНИЕ**

От 23.12.2009 № 4065

О продлении срока подготовки документации по планировке территории в составе проекта планировки и проекта межевания в границах территории, ограниченной Чернорецким пер., Невским пр., Лаврским проездом, наб. р. Монастырки, перспективным проездом от Чернорецкого пер. до наб. р. Монастырки, в Центральном районе

В связи с обращением Главного Управления Внутренних Дел по Санкт-Петербургу и Ленинградской области

1 .Продлить срок разработки документации по планировке территории в составе проекта планировки и проекта межевания в границах территории, ограниченной Чернорецким пер., Невским пр., Лаврским проездом, наб. р. Монастырки, перспективным проездом от Чернорецкого пер. до наб. р. Монастырки, в Центральном районе до 15.05.2010.

2.Контроль за исполнением настоящего Распоряжения возложить на начальника
Управления градостроительных обоснований развития города В.Е. Полищука.

Председатель Комитета Ю.Е. Киселева

**ПРАВИТЕЛЬСТВО САНКТ-ПЕТЕРБУРГА
КОМИТЕТ ПО ГРАДОСТРОИТЕЛЬСТВУ И АРХИТЕКТУРЕ
РАСПОРЯЖЕНИЕ**

От 23.12.2009 № 4066

О продлении срока подготовки документации по планировке территории в составе проекта планировки и проекта межевания в границах территории, ограниченной ул. Садовой, Итальянской ул., ул. Малой Садовой, Невским пр., в Центральном районе

В связи с обращением ООО «Управляющая компания «Северная Венеция»

1 .Продлить срок разработки документации по планировке территории в составе проекта планировки и проекта межевания в границах территории, ограниченной ул. Садовой, Итальянской ул., ул. Малой Садовой, Невским пр., в Центральном районе до 30.04.2010.

2.Контроль за исполнением настоящего Распоряжения возложить на начальника Управления градостроительных обоснований развития города В.Е. Полищука.

Председатель Комитета Ю.Е. Киселева

**ПРАВИТЕЛЬСТВО САНКТ-ПЕТЕРБУРГА
КОМИТЕТ ПО ГРАДОСТРОИТЕЛЬСТВУ И АРХИТЕКТУРЕ
РАСПОРЯЖЕНИЕ**

От 23.12.2009 № 4067

О продлении срока подготовки документации по планировке территории в составе проекта планировки и проекта межевания в границах территории, ограниченной Зверинской ул., Мытнинским пер., ул. Блохина и Любанским пер., в Петроградском районе

В связи с обращением ЗАО «Градостроитель СПб»

1 .Продлить срок разработки документации по планировке территории в составе проекта планировки и проекта межевания в границах территории, ограниченной Зверинской ул., Мытнинским пер., ул. Блохина и Любанским пер., в Петроградском районе до 15.05.2010.

2.Контроль за исполнением настоящего Распоряжения возложить на начальника Управления градостроительных обоснований развития города В.Е. Полищука.

Председатель Комитета Ю.Е. Киселева

**ПРАВИТЕЛЬСТВО САНКТ-ПЕТЕРБУРГА
КОМИТЕТ ПО ГРАДОСТРОИТЕЛЬСТВУ И АРХИТЕКТУРЕ
РАСПОРЯЖЕНИЕ**

От 23.12.2009 № 4068

О продлении срока подготовки документации по планировке территории в составе проекта планировки и проекта межевания в границах территории, ограниченной ул. Восстания, Виленским пер., ул. Радищева, Басковым пер., в Центральном районе

В связи с обращением ЗАО «Градостроитель СПб»

1 .Продлить срок разработки документации по планировке территории в составе проекта планировки и проекта межевания в границах территории, ограниченной ул. Восстания, Виленским пер., ул. Радищева, Басковым пер., в Центральном районе до 15.05.2010.

2.Контроль за исполнением настоящего Распоряжения возложить на начальника Управления градостроительных обоснований развития города В.Е. Полищука.

Председатель Комитета Ю.Е. Киселева

**ПРАВИТЕЛЬСТВО САНКТ-ПЕТЕРБУРГА
КОМИТЕТ ПО ГРАДОСТРОИТЕЛЬСТВУ И АРХИТЕКТУРЕ
РАСПОРЯЖЕНИЕ**

От 23.12.2009 № 4070

О продлении срока подготовки документации по планировке территории в составе проекта планировки и проекта межевания в границах территории, ограниченной пр. Науки, Гражданским пр., ул. Гидротехников, ул. Обручевых, в Калининском районе

В связи с обращением ЗАО ССМО «ЛенСпецСМУ»

1 .Продлить срок разработки документации по планировке территории в составе проекта планировки и проекта межевания в границах территории, ограниченной пр. Науки, Гражданским пр., ул. Гидротехников, ул. Обручевых, в Калининском районе до 30.04.2010.

2.Контроль за исполнением настоящего Распоряжения возложить на начальника
Управления градостроительных обоснований развития города В.Е. Полищука.
Председатель Комитета Ю.Е. Киселева

**ПРАВИТЕЛЬСТВО САНКТ-ПЕТЕРБУРГА
КОМИТЕТ ПО ГРАДОСТРОИТЕЛЬСТВУ И АРХИТЕКТУРЕ
РАСПОРЯЖЕНИЕ**

От 23.12.2009 № 4073

О продлении срока подготовки документации по планировке территории в составе
проекта планировки и проекта межевания в границах территории, ограниченной Курской
ул., Тамбовской ул., Прилукской ул., Лиговским пр.

В связи с обращением ООО «Звезда Невы»

1 .Продлить срок разработки документации по планировке территории в составе проекта
планировки и проекта межевания в границах территории, ограниченной Курской ул.,
Тамбовской ул., Прилукской ул., Лиговским пр. до 15.05.2010.

2.Контроль за исполнением настоящего Распоряжения возложить на начальника
Управления градостроительных обоснований развития города В.Е. Полищука.
Председатель Комитета Ю.Е. Киселева

**ПРАВИТЕЛЬСТВО САНКТ-ПЕТЕРБУРГА
КОМИТЕТ ПО ГРАДОСТРОИТЕЛЬСТВУ И АРХИТЕКТУРЕ
РАСПОРЯЖЕНИЕ**

От 23.12.2009 № 4074

О продлении срока подготовки документации по планировке территории в составе
проекта планировки и проекта межевания в границах территории, ограниченной
Ленинским пр., ул. Десантников, ул. Маршала Захарова, Брестским бульваром, в
Красносельском районе

В связи с обращением ООО «Абсолют»

1 .Продлить срок разработки документации по планировке территории в составе проекта
планировки и проекта межевания в границах территории, ограниченной Ленинским пр.,
ул. Десантников, ул. Маршала Захарова, Брестским бульваром, в Красносельском районе
до 15.05.2010.

2.Контроль за исполнением настоящего Распоряжения возложить на начальника
Управления градостроительных обоснований развития города В.Е. Полищука,
Председатель Комитета Ю.Е. Киселева

**ПРАВИТЕЛЬСТВО САНКТ-ПЕТЕРБУРГА
КОМИТЕТ ПО ГРАДОСТРОИТЕЛЬСТВУ И АРХИТЕКТУРЕ
РАСПОРЯЖЕНИЕ**

От 23.12.2009 № 4075

О продлении срока подготовки документации по планировке территории в составе
проекта планировки и проекта межевания в границах территории, ограниченного ул.
Глинки, Софийским бульваром, Жуковско-Волынской ул. и ул. Чистякова, в г. Пушкин
Санкт - Петербурга

В связи с обращением ЗАО «Инжстройинвест»

1 .Продлить срок разработки документации по планировке территории в составе проекта
планировки и проекта межевания в границах территории, ограниченного ул. Глинки,
Софийским бульваром, Жуковско-Волынской ул. и ул. Чистякова, в г. Пушкин Санкт -
Петербурга до 15.05.2010.

2.Контроль за исполнением настоящего Распоряжения возложить на начальника
Управления градостроительных обоснований развития города В.Е. Полищука.
Председатель Комитета Ю.Е. Киселева

**ПРАВИТЕЛЬСТВО САНКТ-ПЕТЕРБУРГА
КОМИТЕТ ПО ГРАДОСТРОИТЕЛЬСТВУ И АРХИТЕКТУРЕ
РАСПОРЯЖЕНИЕ**

От 23.12.2009 № 4076

О продлении срока подготовки документации по планировке территории в составе проекта планировки и проекта межевания в границах территории, ограниченной Московским шоссе, береговой линией реки Волковка, осью подъездного железнодорожного пути, в Московском районе

В связи с обращением ЗАО «Хоре»

1. Продлить срок разработки документации по планировке территории в составе проекта планировки и проекта межевания в границах территории, ограниченной Московским шоссе, береговой линией реки Волковка, осью подъездного железнодорожного пути, в Московском районе до 15.05.2010.

2. Контроль за исполнением настоящего Распоряжения возложить на начальника Управления градостроительных обоснований развития города В.Е. Полищука.

Председатель Комитета Ю.Е. Киселева

**ПРАВИТЕЛЬСТВО САНКТ-ПЕТЕРБУРГА
КОМИТЕТ ПО ГРАДОСТРОИТЕЛЬСТВУ И АРХИТЕКТУРЕ
РАСПОРЯЖЕНИЕ**

От 23.12.2009 № 4077

О продлении срока подготовки документации по планировке территории в составе проекта планировки и проекта межевания в границах территории, ограниченной Заводским пр., проектным продолжением Пролетарской ул., ул. Машиностроителей, административной границей Колпинского района, в Колпинском районе

В связи с обращением ООО «Инкон»

1. Продлить срок разработки документации по планировке территории в составе проекта планировки и проекта межевания в границах территории, ограниченной Заводским пр., проектным продолжением Пролетарской ул., ул. Машиностроителей, административной границей Колпинского района, в Колпинском районе до 15.05.2010.

2. Контроль за исполнением настоящего Распоряжения возложить на начальника Управления градостроительных обоснований развития города В.Е. Полищука.

Председатель Комитета Ю.Е. Киселева

**ПРАВИТЕЛЬСТВО САНКТ-ПЕТЕРБУРГА
КОМИТЕТ ПО ГРАДОСТРОИТЕЛЬСТВУ И АРХИТЕКТУРЕ
РАСПОРЯЖЕНИЕ**

От 23.12.2009 № 4078

О продлении срока подготовки документации по планировке территории в составе проекта планировки и проекта межевания в границах территории, ограниченной Лабораторной ул., Чичуринским пер., Полюстровским пр. и проектируемой магистралью, в Калининском районе

В связи с обращением ООО "Холдинговая компания "Электрокерамика"

1. Продлить срок разработки документации по планировке территории в составе проекта планировки и проекта межевания в границах территории, ограниченной Лабораторной ул., Чичуринским пер., Полюстровским пр. и проектируемой магистралью, в Калининском районе до 15.05.2010.

2. Контроль за исполнением настоящего Распоряжения возложить на начальника Управления градостроительных обоснований развития города В.Е. Полищука.

Председатель Комитета Ю.Е. Киселева

**ПРАВИТЕЛЬСТВО САНКТ-ПЕТЕРБУРГА
КОМИТЕТ ПО ГРАДОСТРОИТЕЛЬСТВУ И АРХИТЕКТУРЕ
РАСПОРЯЖЕНИЕ**

От 23.12.2009 № 4079

О продлении срока подготовки документации по планировке территории в составе проекта планировки и проекта межевания в границах территории района базы Литке, Кронштадт, ограниченной проектным проездом, акваторией Финского залива, границей зоны Кольцевой автомобильной дороги

В связи с обращением ООО «Моби Дик»

1. Продлить срок разработки документации по планировке территории в составе проекта планировки и проекта межевания в границах территории района базы Литке, Кронштадт, ограниченной проектным проездом, акваторией Финского залива, границей зоны Кольцевой автомобильной дороги до 15.05.2010.

2. Контроль за исполнением настоящего Распоряжения возложить на начальника Управления градостроительных обоснований развития города В.Е. Полищука.

Председатель Комитета Ю.Е. Киселева

**ПРАВИТЕЛЬСТВО САНКТ-ПЕТЕРБУРГА
КОМИТЕТ ПО ГРАДОСТРОИТЕЛЬСТВУ И АРХИТЕКТУРЕ
РАСПОРЯЖЕНИЕ**

От 23.12.2009 № 4080

О продлении срока подготовки документации по планировке территории в составе проекта планировки и проекта межевания в границах территории, ограниченной границами отвода железной дороги, границами земельных участков (78:36:13250:347, 78:36:13250:348, 78:36:13250:60), 1-ым переулком, Хабаровской ул., границами земельного участка (78:36:13250:278), в пос. Парголово, в Выборгском районе

В связи с обращением ООО «Терра»

1. Продлить срок разработки документации по планировке территории в составе проекта планировки и проекта межевания в границах территории, ограниченной границами отвода железной дороги, границами земельных участков (78:36:13250:347, 78:36:13250:348, 78:36:13250:60), 1-ым переулком, Хабаровской ул., границами земельного участка (78:36:13250:278), в пос. Парголово, в Выборгском районе до 15.04.2010.

2. Контроль за исполнением настоящего Распоряжения возложить на начальника Управления градостроительных обоснований развития города В.Е. Полищука.

Председатель Комитета Ю.Е. Киселева

**ПРАВИТЕЛЬСТВО САНКТ-ПЕТЕРБУРГА
КОМИТЕТ ПО ГРАДОСТРОИТЕЛЬСТВУ И АРХИТЕКТУРЕ
РАСПОРЯЖЕНИЕ**

От 23.12.2009 № 4081

О принятии решения о подготовке документации по планировке территории в составе проекта планировки и проекта межевания территории, ограниченной Шпалерной ул., ул. Пролетарской Диктатуры, Тверской ул., Ставропольской ул., в Центральном районе

Во исполнение положений постановления Правительства Санкт-Петербурга от 16.05.2006 №596 "Об утверждении Положения о порядке взаимодействия исполнительных органов государственной власти по вопросам подготовки и согласования документации по планировке территорий" и на основании обращения ЗАО "Международный центр делового сотрудничества"

1. ЗАО "Международный центр делового сотрудничества" в срок до 20.12.2010 осуществить подготовку документации по планировке территории в составе проекта планировки и проекта межевания территории, ограниченной Шпалерной ул., ул.

Пролетарской Диктатуры, Тверской ул., Ставропольской ул., в Центральном районе в соответствии со схемой границ планировки территории, являющейся приложением к настоящему Распоряжению.

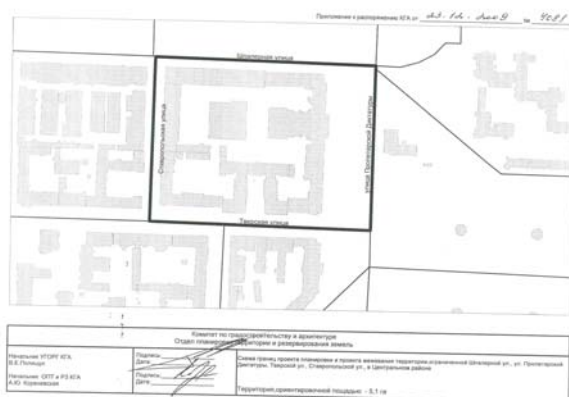
2. ЗАО "Международный центр делового сотрудничества":

2.1. Установить срок предоставления чертежа проекта планировки территории, указанной в п.1 настоящего Распоряжения, в течение четырех месяцев с момента вступления в силу настоящего Распоряжения.

2.2. По окончании разработки проекта планировки в составе проекта планировки и проекта межевания территории, указанной в п.1 настоящего Распоряжения, но не позднее 20.12.2010 представить в Комитет по градостроительству и архитектуре (далее - Комитет) согласованную в соответствии с требованиями действующего законодательства документацию.

3. Контроль за выполнением настоящего Распоряжения возложить на начальника Управления градостроительных обоснований развития города Комитета по градостроительству и архитектуре Полищука В.Е.

Председатель Комитета Ю.Е. Киселева



ПРАВИТЕЛЬСТВО САНКТ-ПЕТЕРБУРГА КОМИТЕТ ПО ГРАДОСТРОИТЕЛЬСТВУ И АРХИТЕКТУРЕ РАСПОРЯЖЕНИЕ

От 23.12.2009 № 4082

0 принятии решения о подготовке документации по планировке территории в составе проекта планировки и проекта межевания территории, ограниченной Дунайским пр., ул.Ленсовета, Московским ш.

Во исполнение положений постановления Правительства Санкт-Петербурга от 16.05.2006 №596 "Об утверждении Положения о порядке взаимодействия исполнительных органов государственной власти по вопросам подготовки и согласования документации по планировке территорий" и на основании обращения ООО "Донга"

1. ООО "Донга" в срок до 15.12.2010 осуществить подготовку документации по планировке территории в составе проекта планировки и проекта межевания территории, ограниченной Дунайским пр., ул.Ленсовета, Московским ш. в соответствии со схемой границ планировки территории, являющейся приложением к настоящему Распоряжению.

2. ООО "Донга":

2.1. Установить срок предоставления чертежа проекта планировки территории, указанной в п.1 настоящего Распоряжения, в течение четырех месяцев с момента вступления в силу настоящего Распоряжения.

2.2. По окончании разработки проекта планировки в составе проекта планировки и проекта межевания территории, указанной в п.1 настоящего Распоряжения, но не позднее 15.12.2010 представить в Комитет по градостроительству и архитектуре (далее - Комитет)

согласованную в соответствии с требованиями действующего законодательства документацию.

3. Распоряжение Комитета по строительству от 17.01.2007 №18 "О принятии решения о подготовке проекта планировки и проекта межевания территории, ограниченной Дунайским пр., ул.Ленсовета, Московским ш." считать утратившим силу.

4. Контроль за выполнением настоящего Распоряжения возложить на начальника Управления градостроительных обоснований развития города Комитета по градостроительству и архитектуре Полищука В.Е.

Председатель Комитета Ю.Е. Киселева

