

**ПРАВИТЕЛЬСТВО САНКТ-ПЕТЕРБУРГА
КОМИТЕТ ПО ГРАДОСТРОИТЕЛЬСТВУ И АРХИТЕКТУРЕ
РАСПОРЯЖЕНИЕ**

От 07.12.2009 № 3770

О признании утратившим силу распоряжения Комитета по градостроительству и архитектуре от 04.10.2007 №2981

В связи с обращением ООО "ОХТА парк"

1. Признать утратившим силу распоряжение Комитета по градостроительству и архитектуре от 04.10.2007 №2981 «О принятии решения о подготовке проекта планировки и проекта межевания территории, ограниченной Большой Пороховской ул., Среднеохтинским пр., Большеохтинским пр., Якорной ул., пр. Металлистов, в Красногвардейском районе Санкт-Петербурга».

2. Контроль за исполнением настоящего Распоряжения возложить на начальника Управления градостроительных обоснований развития города Полищука В.Е.

Председатель Комитета Ю.Е. Киселева

**ПРАВИТЕЛЬСТВО САНКТ-ПЕТЕРБУРГА
КОМИТЕТ ПО ГРАДОСТРОИТЕЛЬСТВУ И АРХИТЕКТУРЕ
РАСПОРЯЖЕНИЕ**

От 07.12.2009 № 3806

«О предоставлении разрешения на условно разрешенный вид использования земельного участка»

В соответствии со статьей 39 Градостроительного кодекса Российской Федерации, с учетом обращения Комитета экономического развития, промышленной политики и торговли и на основании рекомендаций Комиссии по землепользованию и застройке Санкт-Петербурга:

1. Предоставить разрешение на условно разрешенный вид использования «для размещения объектов транспорта (автозаправочных и газонаполнительных станций)», для земельного участка, площадью 4056,0 кв.м, с кадастровым номером 78:7477Б:1, по адресу: Санкт-Петербург, проспект Девятого Января, участок 1, (восточнее дома 21, литера А по проспекту Девятого Января).

2. Отделу обеспечения деятельности Комитета довести настоящее распоряжение до сведения управления автоматизации и информатизации.

3. Управлению автоматизации и информатизации, в десятидневный срок в установленном порядке, передать сведения о предоставлении разрешения, указанного в пункте 1 распоряжения, в Комитет по земельным ресурсам и землеустройству Санкт-Петербурга и Службу государственного строительного надзора и экспертизы Санкт-Петербурга.

4. Контроль за выполнением распоряжения оставляю за собой.

Председатель Комитета Ю.Е. Киселева

**ПРАВИТЕЛЬСТВО САНКТ-ПЕТЕРБУРГА
КОМИТЕТ ПО ГРАДОСТРОИТЕЛЬСТВУ И АРХИТЕКТУРЕ
РАСПОРЯЖЕНИЕ**

От 07.12.2009 № 3808

О продлении срока подготовки документации по планировке территории в составе проекта планировки и проекта межевания в границах территории, ограниченной Новолитовской ул., Чугунной ул., Литовской ул., ул. Грибалевой, в Выборгском районе

В связи с обращением ЗАО «Охранное предприятие «Секьюрикоп-Охрана»

1. Продлить срок разработки документации по планировке территории в составе проекта планировки и проекта межевания в границах территории, ограниченной Новолитовской ул., Чугунной ул., Литовской ул., ул. Грибалевой, в Выборгском районе до 15.04.2010.

2.Контроль за исполнением настоящего Распоряжения возложить на начальника
Управления градостроительных обоснований развития города В.Е. Полищука.

Председатель Комитета Ю.Е. Киселева

**ПРАВИТЕЛЬСТВО САНКТ-ПЕТЕРБУРГА
КОМИТЕТ ПО ГРАДОСТРОИТЕЛЬСТВУ И АРХИТЕКТУРЕ
РАСПОРЯЖЕНИЕ**

От 08.12.2009 № 3813

О продлении срока подготовки документации по планировке территории в составе проекта планировки и проекта межевания, в границах территории, ограниченной пр. Бакунина, Исполкомской ул., Херсонской ул., Перекупным пер., в Центральном районе Санкт - Петербурга

В связи с обращением ООО «РИВЕРА»

1 .Продлить срок разработки документации по планировке территории в составе проекта планировки и проекта межевания, в границах территории, ограниченной пр. Бакунина, Исполкомской ул., Херсонской ул., Перекупным пер., в Центральном районе Санкт - Петербурга до 20.02.2010.

2.Контроль за исполнением настоящего Распоряжения возложить на начальника
Управления градостроительных обоснований развития города В.Е. Полищука.

Председатель Комитета Ю.Е. Киселева

**ПРАВИТЕЛЬСТВО САНКТ-ПЕТЕРБУРГА
КОМИТЕТ ПО ГРАДОСТРОИТЕЛЬСТВУ И АРХИТЕКТУРЕ
РАСПОРЯЖЕНИЕ**

От 08.12.2009 № 3814

О признании утратившими силу распоряжений Комитета по градостроительству и архитектуре от 27.04.2007 № 916, от 15.11.2007 №3588, от 08.12.2008 №5032, от 25.12.2008 №5381

В связи с обращением СПб ГУ «Городское агенство по промышленным инвестициям»

1.Признать утратившими силу распоряжения Комитета по градостроительству и архитектуре от 27.04.2007 № 916 «О разработке документации по планировке территории производственной зоны в Приморской Юго-Западной части, западнее магистрали № 8 в Красносельском районе Санкт-Петербурга», от 15.11.2007 №3588 "О разработке документации по планировке территории производственной зоны «Юго-Западная» севернее пересечения Волхонского и Таллиннского шоссе в Красносельском районе Санкт-Петербурга", от 08.12.2008 №5032 "О продлении срока подготовки проекта межевания территории производственной зоны в Приморской Юго-Западной части, западнее магистрали № 8 в Красносельском районе Санкт-Петербурга", от 08.12.2008 № 5033 "О продлении срока подготовки проекта планировки территории производственной зоны в Приморской Юго-Западной части, западнее магистрали № 8 в Красносельском районе Санкт-Петербурга" и от 25.12.2008 №5381 "О продлении срока разработки документации по планировке территории производственной зоны «Юго-Западная» севернее пересечения Волхонского и Таллиннского шоссе в Красносельском районе Санкт-Петербурга".

2.Контроль за исполнением настоящего Распоряжения возложить на начальника
Управления градостроительных обоснований развития города Полищука В.Е.

Председатель Комитета Ю.Е. Киселева

**ПРАВИТЕЛЬСТВО САНКТ-ПЕТЕРБУРГА
КОМИТЕТ ПО ГРАДОСТРОИТЕЛЬСТВУ И АРХИТЕКТУРЕ
РАСПОРЯЖЕНИЕ**

От 09.12.2009 № 3816

«О предоставлении разрешения на условно разрешенный вид использования земельного участка»

В соответствии со статьей 39 Градостроительного кодекса Российской Федерации, с учетом обращения Закрытого акционерного общества «Фармакор» и на основании рекомендаций Комиссии по землепользованию и застройке Санкт-Петербурга:

1. Предоставить Закрытому акционерному обществу «Фармакор» разрешение на условно разрешенный вид использования «Для размещения прочих промышленных объектов (за исключением промышленных объектов с кодами видов использования с 121010 по 12180)» и «Для размещения складских объектов», для земельного участка, площадью 8 086 кв.м, с кадастровым номером 78:4119:63, по адресу: Санкт-Петербург, улица Репищева, дом 14, литера А.
2. Отделу обеспечения деятельности Комитета довести настоящее распоряжение до сведения управления автоматизации и информатизации.
3. Управлению автоматизации и информатизации, в десятидневный срок в установленном порядке, передать сведения о предоставлении разрешения, указанного в пункте 1 распоряжения, в Комитет по земельным ресурсам и землеустройству Санкт-Петербурга и Службу государственного строительного надзора и экспертизы Санкт-Петербурга.
4. Контроль за выполнением распоряжения оставляю за собой.

Председатель Комитета Ю.Е. Киселева

**ПРАВИТЕЛЬСТВО САНКТ-ПЕТЕРБУРГА
КОМИТЕТ ПО ГРАДОСТРОИТЕЛЬСТВУ И АРХИТЕКТУРЕ
РАСПОРЯЖЕНИЕ**

От 10.12.2009 № 3820

«О предоставлении разрешения на условно разрешенный вид использования земельного участка»

В соответствии со статьей 39 Градостроительного кодекса Российской Федерации, с учетом обращения Общества с ограниченной ответственностью «Прона» и на основании рекомендаций Комиссии по землепользованию и застройке Санкт-Петербурга в соответствии с протоколом от 28.10.2009 №19:

1. Предоставить Обществу с ограниченной ответственностью «Прона» разрешение на условно разрешенный вид использования «для размещения складских объектов» для земельного участка площадью 9038 кв.м, с кадастровым номером 78Л 1:6047:38, по адресу: Санкт-Петербург, Якорная улица, участок 1, (юго-восточнее дома 7а, литера А по Якорной улице).
2. Отделу обеспечения деятельности Комитета довести настоящее распоряжение до сведения управления автоматизации и информатизации.
3. Управлению автоматизации и информатизации, в десятидневный срок в установленном порядке, передать сведения о предоставлении разрешения, указанного в пункте 1 распоряжения, в Комитет по земельным ресурсам и землеустройству Санкт-Петербурга и Службу государственного строительного надзора и экспертизы Санкт-Петербурга.
4. Контроль за выполнением распоряжения оставляю за собой.

Председатель Комитета Ю.Е. Киселева

**ПРАВИТЕЛЬСТВО САНКТ-ПЕТЕРБУРГА
КОМИТЕТ ПО ГРАДОСТРОИТЕЛЬСТВУ И АРХИТЕКТУРЕ
РАСПОРЯЖЕНИЕ**

От 10.12.2009 № 3821

О принятии решения о подготовке документации по планировке территории в составе проекта межевания в границах квартала 21152-7, ограниченного Вокзальной ул. и перспективными проездами в пос. Солнечное Курортного района

Во исполнение положений постановления Правительства Санкт-Петербурга от 16.05.2006 №596 "Об утверждении Положения о порядке взаимодействия исполнительных органов государственной власти по вопросам подготовки и согласования документации по планировке территорий" и на основании обращения ООО "Новый Петербург"

1. ООО "Новый Петербург" в срок до 15.12.2010 осуществить подготовку документации по планировке территории в составе проекта межевания в границах квартала 21152-7, ограниченного Вокзальной ул. и перспективными проездами в пос. Солнечное Курортного района в соответствии со схемой границ планировки территории, являющейся приложением к настоящему Распоряжению.

2. ООО "Новый Петербург" по окончании разработки проекта межевания территории, указанной в п.1 настоящего Распоряжения, но не позднее 15.12.2010 представить в Комитет по градостроительству и архитектуре (далее - Комитет) согласованную в соответствии с требованиями действующего законодательства документацию.

3. Контроль за выполнением настоящего Распоряжения возложить на начальника Управления градостроительных обоснований развития города Комитета по градостроительству и архитектуре Полищука В.Е.

Председатель Комитета Ю.Е. Киселева



**ПРАВИТЕЛЬСТВО САНКТ-ПЕТЕРБУРГА
КОМИТЕТ ПО ГРАДОСТРОИТЕЛЬСТВУ И АРХИТЕКТУРЕ
РАСПОРЯЖЕНИЕ**

От 10.12.2009 № 3822

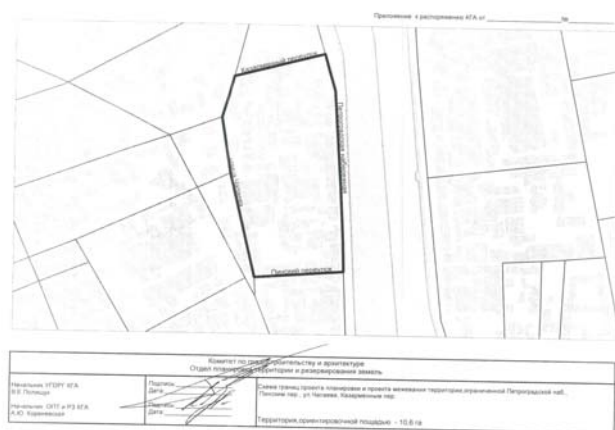
О продлении срока подготовки документации по планировке территории в составе проекта планировки и проекта межевания в границах территории, ограниченной Петроградской наб., Пинским пер., ул. Чапаева, Казарменным пер.

В связи с обращением ООО «Омега СПб»

1. Продлить срок разработки документации по планировке территории в составе проекта планировки и проекта межевания в границах территории, ограниченной Петроградской наб., Пинским пер., ул. Чапаева, Казарменным пер. до 30.11.2010.

2. Контроль за исполнением настоящего Распоряжения возложить на начальника Управления градостроительных обоснований развития города В.Е. Полищука.

Председатель Комитета Ю.Е. Киселева



**ПРАВИТЕЛЬСТВО САНКТ-ПЕТЕРБУРГА
КОМИТЕТ ПО ГРАДОСТРОИТЕЛЬСТВУ И АРХИТЕКТУРЕ
РАСПОРЯЖЕНИЕ**

От 10.12.2009 № 3823

«О предоставлении разрешения на условно разрешенный вид использования земельного участка»

В соответствии со статьей 39 Градостроительного кодекса Российской Федерации, с учетом обращения Комитета по управлению городским имуществом и на основании рекомендаций Комиссии по землепользованию и застройке Санкт-Петербурга в соответствии с протоколом от 29.07.2009 №6:

1. Предоставить разрешение на условно разрешенный вид использования «для размещения гостиниц» для земельного участка площадью 3614 кв.м. с кадастровым номером 78:32:1675:7 по адресу: Санкт-Петербург, 1 Гая Красноармейская ул., д.7.

2. Отделу обеспечения деятельности Комитета довести настоящее распоряжение до сведения управления автоматизации и информатизации.

3. Управлению автоматизации и информатизации, в десятидневный срок в установленном порядке, передать сведения о предоставлении разрешения, указанного в пункте 1 распоряжения, в Комитет по земельным ресурсам и землеустройству Санкт-Петербурга и Службу государственного строительного надзора и экспертизы Санкт-Петербурга.

4. Контроль за выполнением распоряжения оставляю за собой.

Председатель Комитета Ю.Е. Киселева

**ПРАВИТЕЛЬСТВО САНКТ-ПЕТЕРБУРГА
КОМИТЕТ ПО ГРАДОСТРОИТЕЛЬСТВУ И АРХИТЕКТУРЕ
РАСПОРЯЖЕНИЕ**

От 10.12.2009 № 3824

«О предоставлении разрешения на отклонение от предельных параметров разрешенного строительства объекта капитального строительства»

В соответствии со статьей 40 Градостроительного кодекса Российской Федерации, с учетом обращения Комитета по строительству и на основании рекомендаций Комиссии по землепользованию и застройке Санкт-Петербурга:

1. Предоставить разрешение на отклонение от предельных параметров разрешенного строительства объекта капитального строительства, в части касающейся увеличения максимальной высоты здания до 21 м для объекта капитального строительства на земельном участке, площадью 31275 кв.м., с кадастровым номером 78:40:19350:9, по адресу: Санкт-Петербург, город Петергоф, ул. Первого Мая, участок 1, (северо-западнее пересечения с Гостилицкой ул.).
2. Отделу обеспечения деятельности Комитета довести настоящее распоряжение до сведения управления автоматизации и информатизации.
3. Управлению автоматизации и информатизации, в десятидневный срок в установленном порядке, передать сведения о предоставлении разрешения, указанного в пункте 1 распоряжения, в Комитет по земельным ресурсам и землеустройству Санкт-Петербурга и Службу государственного строительного надзора и экспертизы Санкт-Петербурга.
4. Контроль за выполнением распоряжения оставляю за собой.

Председатель Комитета Ю.Е. Киселева

**ПРАВИТЕЛЬСТВО САНКТ-ПЕТЕРБУРГА
КОМИТЕТ ПО ГРАДОСТРОИТЕЛЬСТВУ И АРХИТЕКТУРЕ
РАСПОРЯЖЕНИЕ**

От 10.12.2009 № 3825

«О предоставлении разрешения на условно разрешенный вид использования земельного участка»

В соответствии со статьей 39 Градостроительного кодекса Российской Федерации, с учетом обращения Комитета по строительству и на основании рекомендаций Комиссии по землепользованию и застройке Санкт-Петербурга:

1. Предоставить разрешение на условно разрешенный вид использования «Для размещения крытых спортивных комплексов (физкультурно-оздоровительных комплексов, спортивных залов, бассейнов) без трибун для зрителей» для земельного участка, площадью 37997 кв.м. с кадастровым номером 78:12:6319:22, по адресу: Санкт-Петербург, улица Джона Рида, участок 1 (напротив дома № 7, корп. 1, лит. А по улице Джона Рида)
2. Отделу обеспечения деятельности Комитета довести настоящее распоряжение до сведения управления автоматизации и информатизации.
3. Управлению автоматизации и информатизации, в десятидневный срок в установленном порядке, передать сведения о предоставлении разрешения, указанного в пункте 1 распоряжения, в Комитет по земельным ресурсам и землеустройству Санкт-Петербурга и Службу государственного строительного надзора и экспертизы Санкт-Петербурга.
4. Контроль за выполнением распоряжения оставляю за собой.

Председатель Комитета Ю.Е. Киселева

**ПРАВИТЕЛЬСТВО САНКТ-ПЕТЕРБУРГА
КОМИТЕТ ПО ГРАДОСТРОИТЕЛЬСТВУ И АРХИТЕКТУРЕ
РАСПОРЯЖЕНИЕ**

От 10.12.2009 № 3827

«О предоставлении разрешения на условно разрешенный вид использования земельного участка»

В соответствии со статьей 39 Градостроительного кодекса Российской Федерации, с учетом обращения Общества с ограниченной ответственностью «ПТК-Терминал» и на основании рекомендаций Комиссии по землепользованию и застройке Санкт-Петербурга:

1. Предоставить Обществу с ограниченной ответственностью «ПТК-Терминал» разрешение на условно разрешенный вид использования «для размещения объектов транспорта (автозаправочных и газонаполнительных станций)», для земельного участка, площадью 2570 кв. м., с кадастровым номером 78:7215А:1, по адресу: Санкт-Петербург, Усть-Славянка, Славянская улица, дом 40, литера А.
2. Отделу обеспечения деятельности Комитета довести настоящее распоряжение до сведения управления автоматизации и информатизации.
3. Управлению автоматизации и информатизации, в десятидневный срок в установленном порядке, передать сведения о предоставлении разрешения, указанного в пункте 1 распоряжения, в Комитет по земельным ресурсам и землеустройству Санкт-Петербурга и Службу государственного строительного надзора и экспертизы Санкт-Петербурга.
4. Контроль за выполнением распоряжения оставляю за собой.

Председатель Комитета Ю.Е. Киселева

**ПРАВИТЕЛЬСТВО САНКТ-ПЕТЕРБУРГА
КОМИТЕТ ПО ГРАДОСТРОИТЕЛЬСТВУ И АРХИТЕКТУРЕ
РАСПОРЯЖЕНИЕ**

От 10.12.2009 № 3828

«О предоставлении разрешения на условно разрешенный вид использования земельного участка»

В соответствии со статьей 39 Градостроительного кодекса Российской Федерации, с учетом обращения Общества с ограниченной ответственностью «Гатчинская нефтяная компания» и на основании рекомендаций Комиссии по землепользованию и застройке Санкт-Петербурга:

1. Предоставить Обществу с ограниченной ответственностью «Гатчинская нефтяная компания» разрешение на условно разрешенный вид использования «для размещения объектов транспорта (автозаправочных и газонаполнительных станций)», для земельного участка, площадью 2867 кв. м., с кадастровым номером 78:7:3202:1, по адресу: Санкт-Петербург, Левашовский пр., дом 19, литер А.
2. Отделу обеспечения деятельности Комитета довести настоящее распоряжение до сведения управления автоматизации и информатизации.
3. Управлению автоматизации и информатизации, в десятидневный срок в установленном порядке, передать сведения о предоставлении разрешения, указанного в пункте 1 распоряжения, в Комитет по земельным ресурсам и землеустройству Санкт-Петербурга и Службу государственного строительного надзора и экспертизы Санкт-Петербурга.
4. Контроль за выполнением распоряжения оставляю за собой.

Председатель Комитета Ю.Е. Киселева

**ПРАВИТЕЛЬСТВО САНКТ-ПЕТЕРБУРГА
КОМИТЕТ ПО ГРАДОСТРОИТЕЛЬСТВУ И АРХИТЕКТУРЕ
РАСПОРЯЖЕНИЕ**

От 10.12.2009 № 3829

«О предоставлении разрешения на условно разрешенный вид использования земельного участка»

В соответствии со статьей 39 Градостроительного кодекса Российской Федерации, с учетом обращения Общества с ограниченной ответственностью «Шушары Логистик» и на основании рекомендаций Комиссии по землепользованию и застройке Санкт-Петербурга:

1. Предоставить Обществу с ограниченной ответственностью «Шушары Логистик» разрешение на условно разрешенный вид использования «для размещения складских объектов» для земельного участка площадью 203586,0 кв.м, с кадастровым номером 78:42:15115А:217, по адресу: Санкт-Петербург, поселок Шушары, отд. Бадаевское, участок 280.
2. Отделу обеспечения деятельности Комитета довести настоящее распоряжение до сведения управления автоматизации и информатизации.
3. Управлению автоматизации и информатизации, в десятидневный срок в установленном порядке, передать сведения о предоставлении разрешения, указанного в пункте 1 распоряжения, в Комитет по земельным ресурсам и землеустройству Санкт-Петербурга и Службу государственного строительного надзора и экспертизы Санкт-Петербурга.
4. Контроль за выполнением распоряжения оставляю за собой.

Председатель Комитета Ю.Е. Киселева

**ПРАВИТЕЛЬСТВО САНКТ-ПЕТЕРБУРГА
КОМИТЕТ ПО ГРАДОСТРОИТЕЛЬСТВУ И АРХИТЕКТУРЕ
РАСПОРЯЖЕНИЕ**

От 10.12.2009 № 3831

О принятии решения о подготовке документации по планировке территории в составе проекта планировки и проекта межевания территории, ограниченной Среднеохтинским пр., ул. Александра Ульянова, пр. Металлистов, Шепетовской ул., в Красногвардейском районе

Во исполнение положений постановления Правительства Санкт-Петербурга от 16.05.2006 №596 "Об утверждении Положения о порядке взаимодействия исполнительных органов государственной власти по вопросам подготовки и согласования документации по планировке территорий" и на основании обращения ЗАО "Общественно-деловой центр "Охта"

1. ЗАО "Общественно-деловой центр "Охта" в срок до 30.11.2010 осуществить подготовку документации по планировке территории в составе проекта планировки и проекта межевания территории, ограниченной Среднеохтинским пр., ул. Александра Ульянова, пр. Металлистов, Шепетовской ул., в Красногвардейском районе в соответствии со схемой границ планировки территории, являющейся приложением к настоящему Распоряжению.

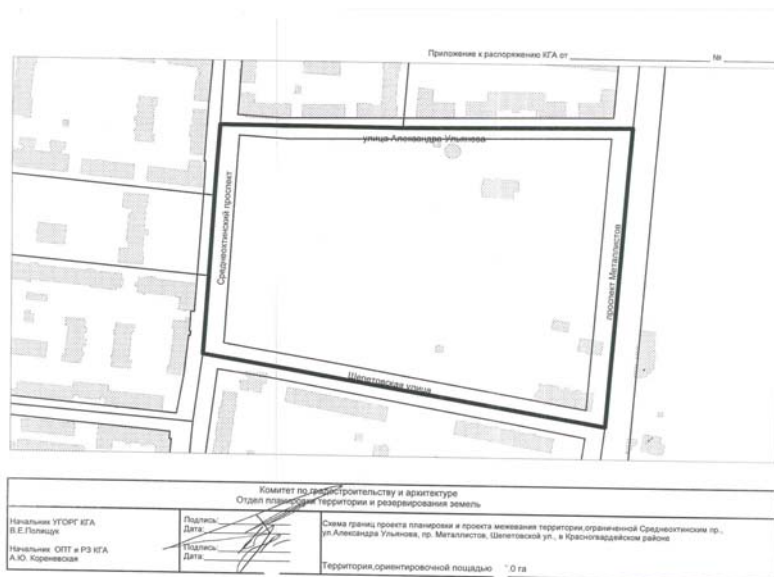
2. ЗАО "Общественно-деловой центр "Охта":

2.1. Установить срок предоставления чертежа проекта планировки территории, указанной в п.1 настоящего Распоряжения, в течение четырех месяцев с момента вступления в силу настоящего Распоряжения.

2.2. По окончании разработки проекта планировки в составе проекта планировки и проекта межевания территории, указанной в п.1 настоящего Распоряжения, но не позднее 30.11.2010 представить в Комитет по градостроительству и архитектуре (далее - Комитет) согласованную в соответствии с требованиями действующего законодательства документацию.

3. Контроль за выполнением настоящего Распоряжения возложить на начальника Управления градостроительных обоснований развития города Комитета по градостроительству и архитектуре Полищука В.Е.

Председатель Комитета Ю.Е. Киселева



ПРАВИТЕЛЬСТВО САНКТ-ПЕТЕРБУРГА КОМИТЕТ ПО ГРАДОСТРОИТЕЛЬСТВУ И АРХИТЕКТУРЕ РАСПОРЯЖЕНИЕ

От 10.12.2009 № 3832

«О предоставлении разрешения на условно разрешенный вид использования земельного участка»

В соответствии со статьей 39 Градостроительного кодекса Российской Федерации, с учетом обращения Общества с ограниченной ответственностью «Форум» и на основании рекомендаций Комиссии по землепользованию и застройке Санкт-Петербурга:

1. Предоставить Обществу с ограниченной ответственностью «Форум» разрешение на условно разрешенный вид использования «для размещения гостиниц», для земельного участка, площадью 840,0 кв.м, с кадастровым номером 78:13:7315:11, по адресу: Санкт-Петербург, Литовский пр., участок 1 (юго-западнее пересечения с Прилуцкой ул.).
2. Отделу обеспечения деятельности Комитета довести настоящее распоряжение до сведения управления автоматизации и информатизации.
3. Управлению автоматизации и информатизации, в десятидневный срок в установленном порядке, передать сведения о предоставлении разрешения, указанного в пункте 1 распоряжения, в Комитет по земельным ресурсам и землеустройству Санкт-Петербурга и Службу государственного строительного надзора и экспертизы Санкт-Петербурга.
4. Контроль за выполнением распоряжения оставляю за собой.

Председатель Комитета Ю.Е. Киселева

**ПРАВИТЕЛЬСТВО САНКТ-ПЕТЕРБУРГА
КОМИТЕТ ПО ГРАДОСТРОИТЕЛЬСТВУ И АРХИТЕКТУРЕ
РАСПОРЯЖЕНИЕ**

От 10.12.2009 № 3833

«О предоставлении разрешения на условно разрешенный вид использования земельного участка»

В соответствии со статьей 39 Градостроительного кодекса Российской Федерации, с учетом обращения Закрытого акционерного общества «Мегалит» и на основании рекомендаций Комиссии по землепользованию и застройке Санкт-Петербурга в соответствии с протоколом от 18Л 1.2009 №21:

1. Предоставить Закрытому акционерному обществу «Мегалит» разрешение на условно разрешенный вид использования «для размещения многоквартирного жилого дома (жилых домов)» для земельного участка площадью 17320 кв.м, с кадастровым номером 78:10:5546А:15, по адресу: Санкт-Петербург, ул.Брянцева, участок 1 (севернее дома 80 по проспекту Просвещения).
2. Отделу обеспечения деятельности Комитета довести настоящее распоряжение до сведения управления автоматизации и информатизации.
3. Управлению автоматизации и информатизации, в десятидневный срок в установленном порядке, передать сведения о предоставлении разрешения, указанного в пункте 1 распоряжения, в Комитет по земельным ресурсам и землеустройству Санкт-Петербурга и Службу государственного строительного надзора и экспертизы Санкт-Петербурга.
4. Контроль за выполнением распоряжения оставляю за собой.

Председатель Комитета Ю.Е. Киселева

**ПРАВИТЕЛЬСТВО САНКТ-ПЕТЕРБУРГА
КОМИТЕТ ПО ГРАДОСТРОИТЕЛЬСТВУ И АРХИТЕКТУРЕ
РАСПОРЯЖЕНИЕ**

От 10.12.2009 № 3834

«О предоставлении разрешения на отклонение от предельных параметров разрешенного строительства объекта капитального строительства»

В соответствии со статьей 40 Градостроительного кодекса Российской Федерации, с учетом обращения Комитета по строительству и на основании рекомендаций Комиссии по землепользованию и застройке Санкт-Петербурга:

1. Предоставить разрешение на отклонение от предельных параметров разрешенного строительства объекта капитального строительства, в части касающейся локального увеличения предельной высоты здания до 29 м для объекта капитального строительства на земельном участке, площадью 37 997 кв.м., с кадастровым номером 78:12:6319:22, по адресу: Санкт-Петербург, улица Джона Рида, участок 1 (напротив дома № 7, корп. 1, лит. А по улице Джона Рида).
2. Отделу обеспечения деятельности Комитета довести настоящее распоряжение до сведения управления автоматизации и информатизации.
3. Управлению автоматизации и информатизации, в десятидневный срок в установленном порядке, передать сведения о предоставлении разрешения, указанного в пункте 1 распоряжения, в Комитет по земельным ресурсам и землеустройству Санкт-Петербурга и Службу государственного строительного надзора и экспертизы Санкт-Петербурга.
4. Контроль за выполнением распоряжения оставляю за собой.

Председатель Комитета Ю.Е. Киселева

**ПРАВИТЕЛЬСТВО САНКТ-ПЕТЕРБУРГА
КОМИТЕТ ПО ГРАДОСТРОИТЕЛЬСТВУ И АРХИТЕКТУРЕ
РАСПОРЯЖЕНИЕ**

От 10.12.2009 № 3835

«О предоставлении разрешения на условно разрешенный вид использования земельного участка»

В соответствии со статьей 39 Градостроительного кодекса Российской Федерации, с учетом обращения Общества с ограниченной ответственностью «РН-Трейд» и на основании рекомендаций Комиссии по землепользованию и застройке Санкт-Петербурга в соответствии с протоколом от 07.10.2009 №16:

1. Предоставить Обществу с ограниченной ответственностью «РН-Трейд» разрешение на условно разрешенный вид использования «для размещения объектов транспорта (автозаправочных и газонаполнительных станций)», для земельного участка, площадью 6162 кв.м, с кадастровым номером 78:15115:19, по адресу: Санкт-Петербург, п.Шушары, улица Ленина, участок 2 (юго-западнее дома 2 литера А по улице Ленина).
2. Отделу обеспечения деятельности Комитета довести настоящее распоряжение до сведения управления автоматизации и информатизации.
3. Управлению автоматизации и информатизации, в десятидневный срок в установленном порядке, передать сведения о предоставлении разрешения, указанного в пункте 1 распоряжения, в Комитет по земельным ресурсам и землеустройству Санкт-Петербурга и Службу государственного строительного надзора и экспертизы Санкт-Петербурга.
4. Контроль за выполнением распоряжения оставляю за собой.

Председатель Комитета Ю.Е. Киселева

**ПРАВИТЕЛЬСТВО САНКТ-ПЕТЕРБУРГА
КОМИТЕТ ПО ГРАДОСТРОИТЕЛЬСТВУ И АРХИТЕКТУРЕ
РАСПОРЯЖЕНИЕ**

От 10.12.2009 № 3836

«О предоставлении разрешения на условно разрешенный вид использования земельного участка»

В соответствии со статьей 39 Градостроительного кодекса Российской Федерации, с учетом обращения Общества с Ограниченной Ответственностью «ПетроБалтика» и на основании рекомендаций Комиссии по землепользованию и застройке Санкт-Петербурга:

1. Предоставить Обществу с Ограниченной Ответственностью «ПетроБалтика» разрешение на условно разрешенный вид использования «для размещения многоэтажных и подземных гаражей», для земельного участка площадью 9600 кв.м. с кадастровым номером 78:40:8391:45 по адресу: Санкт-Петербург, ул.Маршала Казакова, участок 1 (восточнее дома 25, литера А по ул. Маршала Казакова).
2. Отделу обеспечения деятельности Комитета довести настоящее распоряжение до сведения управления автоматизации и информатизации.
3. Управлению автоматизации и информатизации, в десятидневный срок в установленном порядке, передать сведения о предоставлении разрешения, указанного в пункте 1 распоряжения, в Комитет по земельным ресурсам и землеустройству Санкт-Петербурга и Службу государственного строительного надзора и экспертизы Санкт-Петербурга.
4. Контроль за выполнением распоряжения оставляю за собой.

Председатель Комитета Ю.Е. Киселева

**ПРАВИТЕЛЬСТВО САНКТ-ПЕТЕРБУРГА
КОМИТЕТ ПО ГРАДОСТРОИТЕЛЬСТВУ И АРХИТЕКТУРЕ
РАСПОРЯЖЕНИЕ**

От 10.12.2009 № 3837

«О предоставлении разрешения на отклонение от предельных параметров реконструкции объекта»

В соответствии со статьей 40 Градостроительного кодекса Российской Федерации, с учетом обращения Закрытого акционерного общества «Нежилой фонд Консалт» и на основании рекомендаций Комиссии по землепользованию и застройке Санкт-Петербурга:

1. Предоставить разрешение на отклонение от предельных параметров разрешенной реконструкции объекта, в части касающейся отступов стены 1 этажа реконструируемого здания с окнами от границы земельного участка, примыкающего к участкам домов (внутренним дворам) по адресам: наб. реки Фонтанки, дом 145/пер.Макаренко, д.14 и наб. реки Фонтанки, д. 143/наб. Крюкова канала, д.31 - 0 метров; отступы стены реконструируемого здания с окнами от границы земельного участка, примыкающего к земельному участку по адресу: пер.Макаренко, дом 12-0 метров; для объекта реконструкции на земельном участке, площадью 1306 кв.м, с кадастровым номером 78:32:1067:5, по адресу: Санкт-Петербург, набережная реки Фонтанки, дом 145 б, литер А.
2. Отделу обеспечения деятельности Комитета довести настоящее распоряжение до сведения управления автоматизации и информатизации.
3. Управлению автоматизации и информатизации, в десятидневный срок в установленном порядке, передать сведения о предоставлении разрешения, указанного в пункте 1 распоряжения, в Комитет по земельным ресурсам и землеустройству Санкт-Петербурга и Службу государственного строительного надзора и экспертизы Санкт-Петербурга.
4. Контроль за выполнением распоряжения оставляю за собой.

Председатель Комитета Ю.Е. Киселева

**ПРАВИТЕЛЬСТВО САНКТ-ПЕТЕРБУРГА
КОМИТЕТ ПО ГРАДОСТРОИТЕЛЬСТВУ И АРХИТЕКТУРЕ
РАСПОРЯЖЕНИЕ**

От 10.12.2009 № 3838

«О предоставлении разрешения на условно разрешенный вид использования земельного участка»

В соответствии со статьей 39 Градостроительного кодекса Российской Федерации, с учетом обращения Закрытого акционерного общества «Ресурс-Экономия» и на основании рекомендаций Комиссии по землепользованию и застройке Санкт-Петербурга:

1. Предоставить Закрытому акционерному обществу «Ресурс-Экономия» разрешение на условно разрешенный вид использования «для размещения промышленных объектов» для земельного участка площадью 261635,0 кв.м, с кадастровым номером 78:15108:59, по адресу: Санкт-Петербург, поселок Шушары, отделение Бадаевское, участок 179.
2. Отделу обеспечения деятельности Комитета довести настоящее распоряжение до сведения управления автоматизации и информатизации.
3. Управлению автоматизации и информатизации, в десятидневный срок в установленном порядке, передать сведения о предоставлении разрешения, указанного в пункте 1 распоряжения, в Комитет по земельным ресурсам и землеустройству Санкт-Петербурга и Службу государственного строительного надзора и экспертизы Санкт-Петербурга.
4. Контроль за выполнением распоряжения оставляю за собой.

Председатель Комитета Ю.Е. Киселева

**ПРАВИТЕЛЬСТВО САНКТ-ПЕТЕРБУРГА
КОМИТЕТ ПО ГРАДОСТРОИТЕЛЬСТВУ И АРХИТЕКТУРЕ
РАСПОРЯЖЕНИЕ**

От 10.12.2009 № 3839

«О предоставлении разрешения на условно разрешенный вид использования земельного участка»

В соответствии со статьей 39 Градостроительного кодекса Российской Федерации, с учетом обращения Общества с ограниченной ответственностью «Агро-А» и на основании рекомендаций Комиссии по землепользованию и застройке Санкт-Петербурга:

1. Предоставить Обществу с ограниченной ответственностью «Агро-А» разрешение на условно разрешенный вид использования «для размещения объектов транспорта (автозаправочных и газонаполнительных станций)» для земельного участка площадью 5003,0 кв.м, с кадастровым номером 78:18305:10, по адресу: Санкт-Петербург, поселок Шушары, территория предприятия «Детскосельское», участок 16.
2. Отделу обеспечения деятельности Комитета довести настоящее распоряжение до сведения управления автоматизации и информатизации.
3. Управлению автоматизации и информатизации, в десятидневный срок в установленном порядке, передать сведения о предоставлении разрешения, указанного в пункте 1 распоряжения, в Комитет по земельным ресурсам и землеустройству Санкт-Петербурга и Службу государственного строительного надзора и экспертизы Санкт-Петербурга.
4. Контроль за выполнением распоряжения оставляю за собой.

Председатель Комитета Ю.Е. Киселева

**ПРАВИТЕЛЬСТВО САНКТ-ПЕТЕРБУРГА
КОМИТЕТ ПО ГРАДОСТРОИТЕЛЬСТВУ И АРХИТЕКТУРЕ
РАСПОРЯЖЕНИЕ**

От 10.12.2009 № 3840

«Об отказе в предоставлении разрешения на отклонение от предельных параметров разрешенного строительства объекта капитального строительства»

В соответствии со статьей 40 Градостроительного кодекса Российской Федерации, с учетом обращения Общества с ограниченной ответственностью Спортклуб «Невский» и на основании рекомендаций Комиссии по землепользованию и застройке Санкт-Петербурга:

1. Отказать в предоставлении Обществу с ограниченной ответственностью Спортклуб «Невский» разрешения на отклонение от предельных параметров разрешенного строительства объекта капитального строительства, в части касающейся увеличения предельной высоты здания до 16,3 м для объекта капитального строительства на земельном участке, площадью 20905 кв.м, с кадастровым номером 78:12:6311Б:3, по адресу: Санкт-Петербург, Товарищеский проспект, участок 1, (южнее пересечения с улицей Подвойского).
2. Отделу обеспечения деятельности Комитета довести настоящее распоряжение до сведения управления автоматизации и информатизации.
3. Управлению автоматизации и информатизации, в десятидневный срок в установленном порядке, передать сведения о предоставлении разрешения, указанного в пункте 1 распоряжения, в Комитет по земельным ресурсам и землеустройству Санкт-Петербурга и Службу государственного строительного надзора и экспертизы Санкт-Петербурга.
4. Контроль за выполнением распоряжения оставляю за собой.

Председатель Комитета Ю.Е. Киселева

**ПРАВИТЕЛЬСТВО САНКТ-ПЕТЕРБУРГА
КОМИТЕТ ПО ГРАДОСТРОИТЕЛЬСТВУ И АРХИТЕКТУРЕ
РАСПОРЯЖЕНИЕ**

От 10.12.2009 № 3841

О принятии решения о подготовке документации по планировке территории в составе проекта планировки в границах территории, ограниченной Волхонским шоссе, Красной ул., границей функциональной зоны "ПД" и "Р5", полосой отвода железной дороги и проекта межевания территории в границах функциональной зоны «ПД» севернее пересечения Волхонского шоссе и железной дороги, в Красносельском районе

Во исполнение положений постановления Правительства Санкт-Петербурга от 16.05.2006 №596 "Об утверждении Положения о порядке взаимодействия исполнительных органов государственной власти по вопросам подготовки и согласования документации по планировке территорий" и на основании обращения ООО «Петербург Транзит»

1.000 «Петербург Транзит» в срок до 30.11.2010 осуществить подготовку документации по планировке территории, в составе проекта планировки в границах территории, ограниченной Волхонским шоссе, Красной ул., границей функциональной зоны "ПД" и "Р5", полосой отвода железной дороги и проекта межевания территории в границах функциональной зоны «ПД» севернее пересечения Волхонского шоссе и железной дороги, в Красносельском районе в соответствии со схемой границ планировки территории, являющейся приложением к настоящему распоряжению.

2. ООО «Петербург Транзит»:

2.1. Установить срок предоставления чертежа проекта планировки территории, указанной в п.1 настоящего распоряжения, в течение четырех месяцев с момента вступления в силу настоящего Распоряжения.

2.2. По окончании разработки проекта планировки в составе проекта планировки и проекта межевания территории, указанной в п.1 настоящего распоряжения, но не позднее 30.11.2010 представить в Комитет по градостроительству и архитектуре (далее - Комитет) согласованную в соответствии с требованиями действующего законодательства документацию.

3. Распоряжение Комитета по градостроительству и архитектуре от 02.10.2008 №3633 "О принятии решения о подготовке проекта планировки и проекта межевания территории функциональной зоны «ПД» в границах производственной зоны «Юго-Западная» севернее пересечения Волхонского и Таллинского шоссе в Красносельском районе Санкт-Петербурга" считать утратившим силу.

4. Контроль за выполнением настоящего распоряжения возложить на начальника Управления градостроительных обоснований развития города Комитета по градостроительству и архитектуре Полищука В.Е.

Председатель Комитета Ю.Е. Киселева



**ПРАВИТЕЛЬСТВО САНКТ-ПЕТЕРБУРГА
КОМИТЕТ ПО ГРАДОСТРОИТЕЛЬСТВУ И АРХИТЕКТУРЕ
РАСПОРЯЖЕНИЕ**

От 11.12.2009 № 3849

«О предоставлении разрешения на условно разрешенный вид использования земельного участка»

В соответствии со статьей 39 Градостроительного кодекса Российской Федерации, с учетом обращения Общества с ограниченной ответственностью «Синус» и на основании рекомендаций Комиссии по землепользованию и застройке Санкт-Петербурга в соответствии с протоколом от 18.11.2009 №21:

1. Предоставить Обществу с ограниченной ответственностью «Синус» разрешение на условно разрешенный вид использования «для размещения объектов транспорта (автозаправочных и газонаполнительных станций)» для земельного участка площадью 2712,0 кв.м, с кадастровым номером 78:36:13207:100, по адресу: Санкт-Петербург, поселок Парголово, Выборгское шоссе, дом 379, литера А.
2. Отделу обеспечения деятельности Комитета довести настоящее распоряжение до сведения управления автоматизации и информатизации.
3. Управлению автоматизации и информатизации, в десятидневный срок в установленном порядке, передать сведения о предоставлении разрешения, указанного в пункте 1 распоряжения, в Комитет по земельным ресурсам и землеустройству Санкт-Петербурга и Службу государственного строительного надзора и экспертизы Санкт-Петербурга.
4. Контроль за выполнением распоряжения оставляю за собой.

Председатель Комитета Ю.Е. Киселева

**ПРАВИТЕЛЬСТВО САНКТ-ПЕТЕРБУРГА
КОМИТЕТ ПО ГРАДОСТРОИТЕЛЬСТВУ И АРХИТЕКТУРЕ
РАСПОРЯЖЕНИЕ**

От 11.12.2009 № 3850

О продлении срока подготовки документации по планировке территории в составе проекта планировки и проекта межевания в границах территории, ограниченной пр. Маршала Жукова, Кронштадтской ул., Дорогой на Турухтанные острова, в Кировском районе

В связи с обращением ООО «Скит на Турухтаных островах»

1. Продлить срок разработки документации по планировке территории в составе проекта планировки и проекта межевания в границах территории, ограниченной пр. Маршала Жукова, Кронштадтской ул., Дорогой на Турухтанные острова, в Кировском районе до 15.04.2010.

2. Контроль за исполнением настоящего Распоряжения возложить на начальника Управления градостроительных обоснований развития города В.Е. Полищука.

Председатель Комитета Ю.Е. Киселева

**ПРАВИТЕЛЬСТВО САНКТ-ПЕТЕРБУРГА
КОМИТЕТ ПО ГРАДОСТРОИТЕЛЬСТВУ И АРХИТЕКТУРЕ
РАСПОРЯЖЕНИЕ**

От 11.12.2009 № 3851

О продлении срока подготовки документации по планировке территории в составе проекта планировки и проекта межевания в границах территории, ограниченной Большой Зелениной ул., Глухой Зелениной ул., Резной ул., наб. Адмирала Лазарева, в Петроградском районе

В связи с обращением ООО «Садко-Сити»

1. Продлить срок разработки документации по планировке территории в составе проекта планировки и проекта межевания в границах территории, ограниченной Большой Зелениной ул., Глухой Зелениной ул., Резной ул., наб. Адмирала Лазарева, в Петроградском районе до 15.04.2010.

2. Контроль за исполнением настоящего Распоряжения возложить на начальника Управления градостроительных обоснований развития города В.Е. Полищука.

Председатель Комитета Ю.Е. Киселева

**ПРАВИТЕЛЬСТВО САНКТ-ПЕТЕРБУРГА
КОМИТЕТ ПО ГРАДОСТРОИТЕЛЬСТВУ И АРХИТЕКТУРЕ
РАСПОРЯЖЕНИЕ**

От 11.12.2009 № 3852

О продлении срока подготовки документации по планировке территории в составе проекта планировки и проекта межевания в границах квартала 3 ВПЮГ, ограниченного пр. Юрия Гагарина, Кузнецовской ул., пр. Космонавтов, Бассейной ул., в Московском районе

В связи с обращением ООО «Вариант»

1. Продлить срок разработки документации по планировке территории в составе проекта планировки и проекта межевания в границах квартала 3 ВПЮГ, ограниченного пр. Юрия Гагарина, Кузнецовской ул., пр. Космонавтов, Бассейной ул., в Московском районе до 15.04.2010.

2. Контроль за исполнением настоящего Распоряжения возложить на начальника Управления градостроительных обоснований развития города В.Е. Полищука.

Председатель Комитета Ю.Е. Киселева

**ПРАВИТЕЛЬСТВО САНКТ-ПЕТЕРБУРГА
КОМИТЕТ ПО ГРАДОСТРОИТЕЛЬСТВУ И АРХИТЕКТУРЕ
РАСПОРЯЖЕНИЕ**

От 11.12.2009 № 3853

О продлении срока подготовки документации по планировке территории в составе проекта планировки и проекта межевания в границах территории, ограниченной Октябрьской наб., ул. Тельмана, Дальневосточным пр., ул. Новоселов, в Невском районе

В связи с обращениями ООО «Перспектива» и ООО «Актив С»

1. Продлить срок разработки документации по планировке территории в составе проекта планировки и проекта межевания в границах территории, ограниченной Октябрьской наб., ул. Тельмана, Дальневосточным пр., ул. Новоселов, в Невском районе до 15.04.2010.

2. Контроль за исполнением настоящего Распоряжения возложить на начальника Управления градостроительных обоснований развития города В.Е. Полищука.

Председатель Комитета Ю.Е. Киселева

**ПРАВИТЕЛЬСТВО САНКТ-ПЕТЕРБУРГА
КОМИТЕТ ПО ГРАДОСТРОИТЕЛЬСТВУ И АРХИТЕКТУРЕ
РАСПОРЯЖЕНИЕ**

От 11.12.2009 № 3858

О продлении срока подготовки документации по планировке территории в составе проекта планировки и проекта межевания в границах территории, ограниченной Заневским пр., Уткиным пр., межквартальным проездом, береговой линией реки Оккервиль, в Красногвардейском районе Санкт-Петербурга

В связи с обращением ЗАО "248 Управление строительно-монтажных работ"

1. Продлить срок разработки документации по планировке территории в составе проекта планировки и проекта межевания в границах территории, ограниченной Заневским пр., Уткиным пр., межквартальным проездом, береговой линией реки Оккервиль, в Красногвардейском районе Санкт-Петербурга до 30.11.2010.

2. Контроль за исполнением настоящего Распоряжения возложить на начальника Управления градостроительных обоснований развития города В.Е. Полищука.

Председатель Комитета Ю.Е. Киселева

**ПРАВИТЕЛЬСТВО САНКТ-ПЕТЕРБУРГА
КОМИТЕТ ПО ГРАДОСТРОИТЕЛЬСТВУ И АРХИТЕКТУРЕ
РАСПОРЯЖЕНИЕ**

От 11.12.2009 № 3859

О продлении срока подготовки документации по планировке территории в составе проекта планировки и проекта межевания в границах территории, ограниченной дорогой в аэропорт "Пулково", Пулковским шоссе, границей земель Пулковской обсерватории, дорогой №709 дополнительной, в Московском районе Санкт-Петербурга

В связи с обращением ООО "СК "Пулковский"

1. Продлить срок разработки документации по планировке территории в составе проекта планировки и проекта межевания в границах территории, ограниченной дорогой в аэропорт "Пулково", Пулковским шоссе, границей земель Пулковской обсерватории, дорогой №709 дополнительной, в Московском районе Санкт-Петербурга до 30.03.2010.

2. Контроль за исполнением настоящего Распоряжения возложить на начальника Управления градостроительных обоснований развития города В.Е. Полищука.

Председатель Комитета Ю.Е. Киселева

**ПРАВИТЕЛЬСТВО САНКТ-ПЕТЕРБУРГА
КОМИТЕТ ПО ГРАДОСТРОИТЕЛЬСТВУ И АРХИТЕКТУРЕ
РАСПОРЯЖЕНИЕ**

От 11.12.2009 № 3860

О продлении срока подготовки документации по планировке территории в составе проекта планировки и проекта межевания в границах территории квартала, ограниченной ул.Шамшева, Малым пр., Гатчинской ул. и Большим пр., в Петроградском районе Санкт-Петербурга

В соответствии с тематическим планом Санкт-Петербурга на 2010г.

1.ГУ «Научно-исследовательский и проектный центр Генерального плана Санкт-Петербурга» продлить срок разработки документации по планировке территории в составе проекта планировки и проекта межевания в границах территории квартала, ограниченной ул.Шамшева, Малым пр., Гатчинской ул. и Большим пр., в Петроградском районе Санкт-Петербурга до 30.06.2010.

2.Контроль за исполнением настоящего Распоряжения возложить на начальника Управления градостроительных обоснований развития города В.Е. Полищука.

Председатель Комитета Ю.Е. Киселева

**ПРАВИТЕЛЬСТВО САНКТ-ПЕТЕРБУРГА
КОМИТЕТ ПО ГРАДОСТРОИТЕЛЬСТВУ И АРХИТЕКТУРЕ
РАСПОРЯЖЕНИЕ**

От 11.12.2009 № 3861

О принятии решения о подготовке документации по планировке территории в составе проекта планировки территории, ограниченной Гусарской ул., Саперной ул., ул.Ломоносова, Полевой ул., продолжением Полевой ул., продолжением Гусарской ул., в Пушкинском районе

Во исполнение положений постановления Правительства Санкт-Петербурга от 16.05.2006 №596 "Об утверждении Положения о порядке взаимодействия исполнительных органов государственной власти по вопросам подготовки и согласования документации по планировке территорий" и на основании обращения ООО "Стройэксперт"

1.000 "Стройэксперт" в срок до 13.12.2010 осуществить подготовку документации по планировке территории в составе проекта планировки территории, ограниченной Гусарской ул., Саперной ул., ул.Ломоносова, Полевой ул., продолжением Полевой ул., продолжением Гусарской ул., в Пушкинском районе в соответствии со схемой границ планировки территории, являющейся приложением к настоящему Распоряжению.

2. ООО "Стройэксперт":

2.1. Установить срок предоставления чертежа проекта планировки территории, указанной в п.1 настоящего Распоряжения, в течение четырех месяцев с момента вступления в силу настоящего Распоряжения.

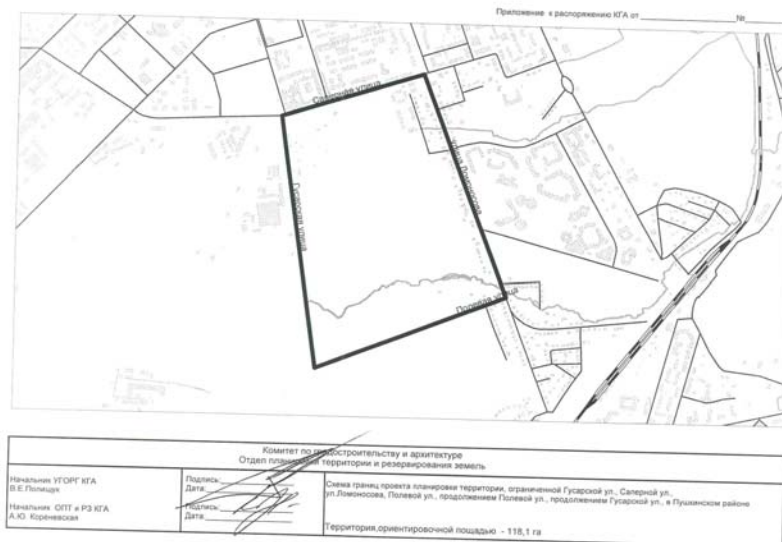
2.2. По окончании разработки проекта планировки в составе проекта планировки территории, указанной в п.1 настоящего Распоряжения, но не позднее 13.12.2010 представить в Комитет по градостроительству и архитектуре (далее - Комитет) согласованную в соответствии с требованиями действующего законодательства документацию.

3. Распоряжения Комитета по градостроительству и архитектуре от 14.08.2008 №3113 "О принятии решения о подготовке проекта планировки и проекта межевания территории, ограниченной Гусарской ул., Саперной ул., ул.Ломоносова, Полевой ул., продолжением Полевой ул., продолжением Гусарской ул., в Пушкинском районе Санкт-Петербурга" и Комитета по строительству от 30.04.2006 №67 "О принятии решения о подготовке проекта планировки территории, ограниченной Гусарской ул., Саперной ул., ул.Ломоносова, Полевой ул.; силу.

Гуммолосары, г.Пушкин" считать утратившими

4. Контроль за выполнением настоящего Распоряжения возложить на начальника Управления градостроительных обоснований развития города Комитета по градостроительству и архитектуре Полищука В.Е.

Председатель Комитета Ю.Е. Киселева



ПРАВИТЕЛЬСТВО САНКТ-ПЕТЕРБУРГА КОМИТЕТ ПО ГРАДОСТРОИТЕЛЬСТВУ И АРХИТЕКТУРЕ РАСПОРЯЖЕНИЕ

От 11.12.2009 № 3862

О принятии решения о подготовке документации по планировке территории в составе проекта планировки и проекта межевания территории, ограниченной Пискаревским пр., перспективной пробивкой Северного пр., границей базисного квартала 5606

Во исполнение положений постановления Правительства Санкт-Петербурга от 16.05.2006 №596 "Об утверждении Положения о порядке взаимодействия исполнительных органов государственной власти по вопросам подготовки и согласования документации по планировке территорий" и на основании обращения ООО "Городская Домостроительная Компания"

1.000 "Городская Домостроительная Компания" в срок до 30.11.2010 осуществить подготовку документации по планировке территории в составе проекта планировки и проекта межевания территории, ограниченной Пискаревским пр., перспективной пробивкой Северного пр., границей базисного квартала 5606 в соответствии со схемой границ планировки территории, являющейся приложением к настоящему Распоряжению.

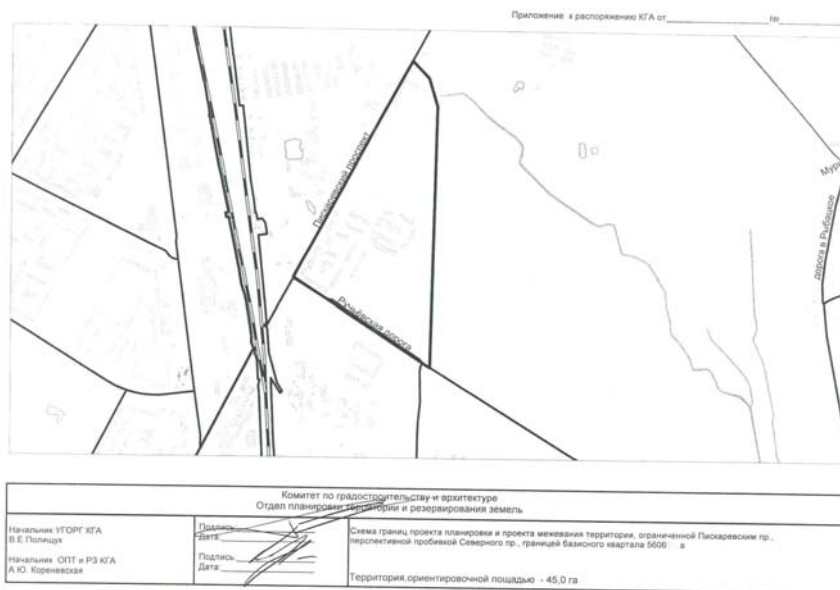
2. ООО "Городская Домостроительная Компания":

2.1. Установить срок предоставления чертежа проекта планировки территории, указанной в п.1 настоящего Распоряжения, в течение четырех месяцев с момента вступления в силу настоящего Распоряжения.

2.2. По окончании разработки проекта планировки в составе проекта планировки и проекта межевания территории, указанной в п.1 настоящего Распоряжения, но не позднее 30.11.2010 представить в Комитет по градостроительству и архитектуре (далее - Комитет) согласованную в соответствии с требованиями действующего законодательства документацию.

3. Контроль за выполнением настоящего Распоряжения возложить на начальника Управления градостроительных обоснований развития города Комитета по градостроительству и архитектуре Полищука В.Е.

Председатель Комитета Ю.Е. Киселева



ПРАВИТЕЛЬСТВО САНКТ-ПЕТЕРБУРГА КОМИТЕТ ПО ГРАДОСТРОИТЕЛЬСТВУ И АРХИТЕКТУРЕ РАСПОРЯЖЕНИЕ

От 11.12.2009 № 3863

О принятии решения о подготовке документации по планировке территории в составе проекта планировки и проекта межевания территории, ограниченной Пискаревским пр., Муринским ручьем, административной границей Санкт-Петербурга, береговой линией р. Большая Охта, границей функциональной зоны "Д", границей базисного квартала 5606, перспективной пробивкой Северного пр.

Во исполнение положений постановления Правительства Санкт-Петербурга от 16.05.2006 №596 "Об утверждении Положения о порядке взаимодействия исполнительных органов государственной власти по вопросам подготовки и согласования документации по планировке территорий" и на основании обращения ООО "Охтинский берег"

1. ООО "Охтинский берег" в срок до 30.11.2010 осуществить подготовку документации по планировке территории в составе проекта планировки и проекта межевания территории, ограниченной Пискаревским пр., Муринским ручьем, административной границей Санкт-Петербурга, береговой линией р. Большая Охта, границей функциональной зоны "Д", границей базисного квартала 5606, перспективной пробивкой Северного пр. в соответствии со схемой границ планировки территории, являющейся приложением к настоящему Распоряжению.

2. ООО "Охтинский берег":

2.1. Установить срок предоставления чертежа проекта планировки территории, указанной в п.1 настоящего Распоряжения, в течение четырех месяцев с момента вступления в силу настоящего Распоряжения.

2.2. По окончании разработки проекта планировки в составе проекта планировки и проекта межевания территории, указанной в п.1 настоящего Распоряжения, но не позднее 30.11.2010 представить в Комитет по градостроительству и архитектуре (далее - Комитет) согласованную в соответствии с требованиями действующего законодательства документацию.

В соответствии со статьей 39 Градостроительного кодекса Российской Федерации, с учетом обращения Православной местной религиозной организации «Приход храма Архистратига Божия Михаила и прочих Небесных сил бесплотных» и на основании рекомендаций Комиссии по землепользованию и застройке Санкт-Петербурга:

1. Предоставить Православной местной религиозной организации «Приход храма Архистратига Божия Михаила и прочих Небесных сил бесплотных» разрешение на условно разрешенный вид использования «для размещения религиозных объектов» для земельного участка площадью 12273,0 кв.м, с кадастровым номером 78:34:4125Б:4, по адресу: Санкт-Петербург, ул. Долгоозерная, участок 1 (юго-западнее д.40, литера А по пр. Королева).

2. Отделу обеспечения деятельности Комитета довести настоящее распоряжение до сведения управления автоматизации и информатизации.

3. Управлению автоматизации и информатизации, в десятидневный срок в установленном порядке, передать сведения о предоставлении разрешения, указанного в пункте 1 распоряжения, в Комитет по земельным ресурсам и землеустройству Санкт-Петербурга и Службу государственного строительного надзора и экспертизы Санкт-Петербурга.

4. Контроль за выполнением распоряжения оставляю за собой.

Председатель Комитета Ю.Е. Киселева

**ПРАВИТЕЛЬСТВО САНКТ-ПЕТЕРБУРГА
КОМИТЕТ ПО ГРАДОСТРОИТЕЛЬСТВУ И АРХИТЕКТУРЕ
РАСПОРЯЖЕНИЕ**

От 11.12.2009 № 3866

«Об отказе в предоставлении разрешения на условно разрешенный вид использования земельного участка»

В соответствии со статьей 39 Градостроительного кодекса Российской Федерации, с учетом обращения Общества с ограниченной ответственностью «ПТК-Терминал» и на основании рекомендаций Комиссии по землепользованию и застройке Санкт-Петербурга:

1. Отказать в предоставлении Обществу с ограниченной ответственностью «ПТК-Терминал» разрешения на условно разрешенный вид использования «для размещения объектов транспорта (автозаправочных и газонаполнительных станций)», для земельного участка, площадью 3330 кв.м., с кадастровым номером 78:19169:25, по адресу: Санкт-Петербург, поселок Стрельна, улица Нижняя Колония, дом 24, литер Б

2. Отделу обеспечения деятельности, Комитета довести настоящее распоряжение до сведения управления автоматизации и информатизации.

3. Управлению автоматизации и информатизации, в десятидневный срок в установленном порядке, передать сведения о предоставлении разрешения, указанного в пункте 1 распоряжения, в Комитет по земельным ресурсам и землеустройству Санкт-Петербурга и Службу государственного строительного надзора и экспертизы Санкт-Петербурга.

4. Контроль за выполнением распоряжения оставляю за собой.

Председатель Комитета Ю.Е. Киселева

**ПРАВИТЕЛЬСТВО САНКТ-ПЕТЕРБУРГА
КОМИТЕТ ПО ГРАДОСТРОИТЕЛЬСТВУ И АРХИТЕКТУРЕ
РАСПОРЯЖЕНИЕ**

От 11.12.2009 № 3867

«О предоставлении разрешения на условно разрешенный вид использования земельного участка»

В соответствии со статьей 39 Градостроительного кодекса Российской Федерации, с учетом обращения Общества с ограниченной ответственностью «Ультра» и на основании рекомендаций Комиссии по землепользованию и застройке Санкт-Петербурга в соответствии с протоколом от 18.11.2009 №21:

1. Предоставить Обществу с ограниченной ответственностью «Ультра» разрешение на условно разрешенный вид использования «для размещения многоквартирного жилого дома (жилых домов)» для земельного участка площадью 5653,0 кв.м, с кадастровым номером 78:15:8222:5, по адресу: Санкт-Петербург, Кронштадтская улица, д. 13, корпус 2, литера А.
 2. Отделу обеспечения деятельности Комитета довести настоящее распоряжение до сведения управления автоматизации и информатизации.
 3. Управлению автоматизации и информатизации, в десятидневный срок в установленном порядке, передать сведения о предоставлении разрешения, указанного в пункте 1 распоряжения, в Комитет по земельным ресурсам и землеустройству Санкт-Петербурга и Службу государственного строительного надзора и экспертизы Санкт-Петербурга.
 4. Контроль за выполнением распоряжения оставляю за собой.
- Председатель Комитета Ю.Е. Киселева

**ПРАВИТЕЛЬСТВО САНКТ-ПЕТЕРБУРГА
КОМИТЕТ ПО ГРАДОСТРОИТЕЛЬСТВУ И АРХИТЕКТУРЕ
РАСПОРЯЖЕНИЕ**

От 14.12.2009 № 3868

«О предоставлении разрешения на условно разрешенный вид использования земельного участка»

В соответствии со статьей 39 Градостроительного кодекса Российской Федерации, с учетом обращения Общества с ограниченной ответственностью «Нейшлотский 3» и на основании рекомендаций Комиссии по землепользованию и застройке Санкт-Петербурга в соответствии с протоколом от 18.11.2009 №21:

1. Предоставить Обществу с ограниченной ответственностью «Нейшлотский 3» разрешение на условно разрешенный вид использования «Для размещения коммерческих объектов, не связанных с проживанием населения» общей площадью не более 13 729 кв. м для земельного участка площадью 2471,0 кв.м, с кадастровым номером 78:36:5009:11, по адресу: Санкт-Петербург, Нейшлотский переулок, дом 3, литера А.
 2. Отделу обеспечения деятельности Комитета довести настоящее распоряжение до сведения управления автоматизации и информатизации.
 3. Управлению автоматизации и информатизации, в десятидневный срок в установленном порядке, передать сведения о предоставлении разрешения, указанного в пункте 1 распоряжения, в Комитет по земельным ресурсам и землеустройству Санкт-Петербурга и Службу государственного строительного надзора и экспертизы Санкт-Петербурга.
 4. Контроль за выполнением распоряжения оставляю за собой.
- Председатель Комитета Ю.Е. Киселева

**ПРАВИТЕЛЬСТВО САНКТ-ПЕТЕРБУРГА
КОМИТЕТ ПО ГРАДОСТРОИТЕЛЬСТВУ И АРХИТЕКТУРЕ
РАСПОРЯЖЕНИЕ**

От 14.12.2009 № 3890

«О предоставлении разрешения на условно разрешенный вид использования земельного участка»

В соответствии со статьей 39 Градостроительного кодекса Российской Федерации, с учетом обращения Православной местной религиозной организации «Прихода храма Сошествия Святого Духа на Апостолов г. Санкт-Петербурга» и на основании рекомендаций Комиссии по землепользованию и застройке Санкт-Петербурга в соответствии с протоколом от 25.11.2009 № 22:

1. Предоставить Православной местной религиозной организации «Прихода храма Сошествия Святого Духа на Апостолов г. Санкт-Петербурга» разрешение на условно

разрешенный вид использования «для размещения религиозных объектов» для земельного участка площадью 12989 кв.м, с кадастровым номером 78:34:4134Б:2, по адресу: Санкт-Петербург, Планерная улица, участок 1, (северо-восточнее пересечения с Долгоозерной улицей).

2. Отделу обеспечения деятельности Комитета довести настоящее распоряжение до сведения управления автоматизации и информатизации.

3. Управлению автоматизации и информатизации, в десятидневный срок в установленном порядке, передать сведения о предоставлении разрешения, указанного в пункте 1 распоряжения, в Комитет по земельным ресурсам и землеустройству Санкт-Петербурга и Службу государственного строительного надзора и экспертизы Санкт-Петербурга.

4. Контроль за выполнением распоряжения оставляю за собой.

Председатель Комитета Ю.Е. Киселева

**ПРАВИТЕЛЬСТВО С АНКТ-ПЕТЕРБУРГА
КОМИТЕТ ПО ГРАДОСТРОИТЕЛЬСТВУ И АРХИТЕКТУРЕ
РАСПОРЯЖЕНИЕ**

От 14.12.2009 № 3916

«О предоставлении разрешения на условно разрешенный вид использования земельного участка»

В соответствии со статьей 39 Градостроительного кодекса Российской Федерации, с учетом обращения Общества с ограниченной ответственностью «Север-Комплект» и на основании рекомендаций Комиссии по землепользованию и застройке Санкт-Петербурга в соответствии с протоколом от 18 Л1.2009 №21:

1. Предоставить Обществу с ограниченной ответственностью «Север-Комплект» разрешение на условно разрешенный вид использования «для размещения многоквартирного жилого дома (жилых домов)» для земельного участка площадью 19966 кв.м, с кадастровым номером 78:34:4103В:6, по адресу: Санкт-Петербург, ул. Полевая Сабировская, дом 47, корпус 1, литера А.

2. Отделу обеспечения деятельности Комитета довести настоящее распоряжение до сведения управления автоматизации и информатизации.

3. Управлению автоматизации и информатизации, в десятидневный срок в установленном порядке, передать сведения о предоставлении разрешения, указанного в пункте 1 распоряжения, в Комитет по земельным ресурсам и землеустройству Санкт-Петербурга и Службу государственного строительного надзора и экспертизы Санкт-Петербурга.

4. Контроль за выполнением распоряжения оставляю за собой.

Председатель Комитета Ю.Е. Киселева

**ПРАВИТЕЛЬСТВО САНКТ-ПЕТЕРБУРГА
КОМИТЕТ ПО ГРАДОСТРОИТЕЛЬСТВУ И АРХИТЕКТУРЕ
РАСПОРЯЖЕНИЕ**

От 14.12.2009 № 3917

«О предоставлении разрешения на условно разрешенный вид использования земельного участка»

В соответствии со статьей 39 Градостроительного кодекса Российской Федерации, с учетом обращения Открытого Акционерного Общества «Газпром нефть» и на основании рекомендаций Комиссии по землепользованию и застройке Санкт-Петербурга:

1. Предоставить разрешению Открытому Акционерному Обществу «Газпром нефть» на условно разрешенный вид использования "для размещения объектов транспорта (автозаправочные и газонаполнительные станции)" , для земельного участка площадью 4758 кв.м. с кадастровым номером 78:18246:9 по адресу: Санкт-Петербург, г. Пушкин, Красносельское шоссе, участок 2, (напротив дома 65 по Красносельскому шоссе).

2. Отделу обеспечения деятельности Комитета довести настоящее распоряжение до сведения управления автоматизации и информатизации.
 3. Управлению автоматизации и информатизации, в десятидневный срок в установленном порядке, передать сведения о предоставлении разрешения, указанного в пункте 1 распоряжения, в Комитет по земельным ресурсам и землеустройству Санкт-Петербурга и Службу государственного строительного надзора и экспертизы Санкт-Петербурга.
 4. Контроль за выполнением распоряжения оставляю за собой.
- Председатель Комитета Ю.Е. Киселева

**ПРАВИТЕЛЬСТВО САНКТ-ПЕТЕРБУРГА
КОМИТЕТ ПО ГРАДОСТРОИТЕЛЬСТВУ И АРХИТЕКТУРЕ
РАСПОРЯЖЕНИЕ**

От 14.12.2009 № 3918

«О предоставлении разрешения на условно разрешенный вид использования земельного участка»

В соответствии со статьей 39 Градостроительного кодекса Российской Федерации, с учетом обращения Холодковой Марины Николаевны и Петрова Николая Михайловича и на основании рекомендаций Комиссии по землепользованию и застройке Санкт-Петербурга в соответствии с протоколом от 18.11.2009 №21:

1. Предоставить Холодковой М.Н. и Петрову Н.М. разрешение на условно разрешенный вид использования «для размещения складских объектов» для земельного участка площадью 12651 кв.м, с кадастровым номером 78:12:6351А:674, по адресу: Санкт-Петербург, Октябрьская наб., дом 104, корп. 41, лит. АВ.
2. Отделу обеспечения деятельности Комитета довести настоящее распоряжение до сведения управления автоматизации и информатизации.
3. Управлению автоматизации и информатизации, в десятидневный срок в установленном порядке, передать сведения о предоставлении разрешения, указанного в пункте 1 распоряжения, в Комитет по земельным ресурсам и землеустройству Санкт-Петербурга и Службу государственного строительного надзора и экспертизы Санкт-Петербурга.
4. Контроль за выполнением распоряжения оставляю за собой.

Председатель Комитета Ю.Е. Киселева

**ПРАВИТЕЛЬСТВО САНКТ-ПЕТЕРБУРГА
КОМИТЕТ ПО ГРАДОСТРОИТЕЛЬСТВУ И АРХИТЕКТУРЕ
РАСПОРЯЖЕНИЕ**

От 14.12.2009 № 3924

«О предоставлении разрешения на условно разрешенный вид использования земельного участка»

В соответствии со статьей 39 Градостроительного кодекса Российской Федерации, с учетом обращения Холодковой Марины Николаевны и Петрова Николая Михайловича и на основании рекомендаций Комиссии по землепользованию и застройке Санкт-Петербурга в соответствии с протоколом от 18.11.2009 №21:

1. Предоставить Холодковой М.Н. и Петрову Н.М. разрешение на условно разрешенный вид использования «для размещения складских объектов» для земельного участка площадью 5923 кв.м, с кадастровым номером 78:6351А:141, по адресу: Санкт-Петербург, Октябрьская наб., дом 104, корп. 41, лит. Л.
2. Отделу обеспечения деятельности Комитета довести настоящее распоряжение до сведения управления автоматизации и информатизации.
3. Управлению автоматизации и информатизации, в десятидневный срок в установленном порядке, передать сведения о предоставлении разрешения, указанного в пункте 1

распоряжения, в Комитет по земельным ресурсам и землеустройству Санкт-Петербурга и Службу государственного строительного надзора и экспертизы Санкт-Петербурга.

4. Контроль за выполнением распоряжения оставляю за собой.

Председатель Комитета Ю.Е. Киселева

**ПРАВИТЕЛЬСТВО САНКТ-ПЕТЕРБУРГА
КОМИТЕТ ПО ГРАДОСТРОИТЕЛЬСТВУ И АРХИТЕКТУРЕ
РАСПОРЯЖЕНИЕ**

От 14.12.2009 № 3925

«О предоставлении разрешения на условно разрешенный вид использования земельного участка»

В соответствии со статьей 39 Градостроительного кодекса Российской Федерации, с учетом обращения Общества с ограниченной ответственностью «Бассейны» и на основании рекомендаций Комиссии по землепользованию и застройке Санкт-Петербурга в соответствии с протоколом от 18.11.2009 №21:

1. Предоставить Обществу с ограниченной ответственностью «Бассейны» разрешение на условно разрешенный вид использования «для размещения крытых спортивных комплексов (физкультурно-оздоровительных комплексов, спортивных залов, бассейнов) без трибун для зрителей» для земельного участка площадью 22000,0 кв.м, с кадастровым номером 78:13:7424:8, по адресу: Санкт-Петербург, Бухарестская улица, участок 1 (юго-восточнее дома 69, лит.А по Бухарестской улице).

2. Отделу обеспечения деятельности Комитета довести настоящее распоряжение до сведения управления автоматизации и информатизации.

3. Управлению автоматизации и информатизации, в десятидневный срок в установленном порядке, передать сведения о предоставлении разрешения, указанного в пункте 1 распоряжения, в Комитет по земельным ресурсам и землеустройству Санкт-Петербурга и Службу государственного строительного надзора и экспертизы Санкт-Петербурга.

4. Контроль за выполнением распоряжения оставляю за собой.

Председатель Комитета Ю.Е. Киселева

**ПРАВИТЕЛЬСТВО САНКТ-ПЕТЕРБУРГА
КОМИТЕТ ПО ГРАДОСТРОИТЕЛЬСТВУ И АРХИТЕКТУРЕ
РАСПОРЯЖЕНИЕ**

От 14.12.2009 № 3926

«О предоставлении разрешения на условно разрешенный вид использования земельного участка»

В соответствии со статьей 39 Градостроительного кодекса Российской Федерации, с учетом обращения Общества с ограниченной ответственностью «Верона Менеджмент» и на основании рекомендаций Комиссии по землепользованию и застройке Санкт-Петербурга в соответствии с протоколом от 18.11.2009 № 21 :

1. Предоставить Обществу с ограниченной ответственностью «Верона Менеджмент» разрешение на условно разрешенный вид использования «для размещения многоквартирного жилого дома (жилых домов)» для земельного участка площадью 63630,0 кв.м, с кадастровым номером 78:10:5171:16, по адресу: Санкт-Петербург, Кондратьевский проспект, участок 2 (северо-восточнее пересечения проспекта Металлистов и Лабораторной улицы).

2. Отделу обеспечения деятельности Комитета довести настоящее распоряжение до сведения управления автоматизации и информатизации.

3. Управлению автоматизации и информатизации, в десятидневный срок в установленном порядке, передать сведения о предоставлении разрешения, указанного в пункте 1

распоряжения, в Комитет по земельным ресурсам и землеустройству Санкт-Петербурга и Службу государственного строительного надзора и экспертизы Санкт-Петербурга.

4. Контроль за выполнением распоряжения оставляю за собой.

Председатель Комитета Ю.Е. Киселева