

**ПРАВИТЕЛЬСТВО САНКТ-ПЕТЕРБУРГА
КОМИТЕТ ПО ГРАДОСТРОИТЕЛЬСТВУ И АРХИТЕКТУРЕ
РАСПОРЯЖЕНИЕ**

От 01.07.2010 № 2103

О принятии решения о подготовке документации по планировке территории в составе проекта планировки и проекта межевания в границах территории, ограниченной Дачной ул., продолжением Дачной ул., береговой линией Финского залива, перспективными проездами в п. Солнечное, в Курортном районе

Во исполнение положений постановления Правительства Санкт-Петербурга от 16.05.2006 №596 "Об утверждении Положения о порядке взаимодействия исполнительных органов государственной власти по вопросам подготовки и согласования документации по планировке территорий" и на основании обращения ООО "Старвел Интернешнл"

1.ООО "Старвел Интернешнл" в срок до 30.06.2011 осуществить подготовку документации по планировке территории в составе проекта планировки и проекта межевания в границах территории, ограниченной Дачной ул., продолжением Дачной ул., береговой линией Финского залива, перспективными проездами в и. Солнечное, в Курортном районе в соответствии со схемой границ планировки территории, являющейся приложением к настоящему Распоряжению.

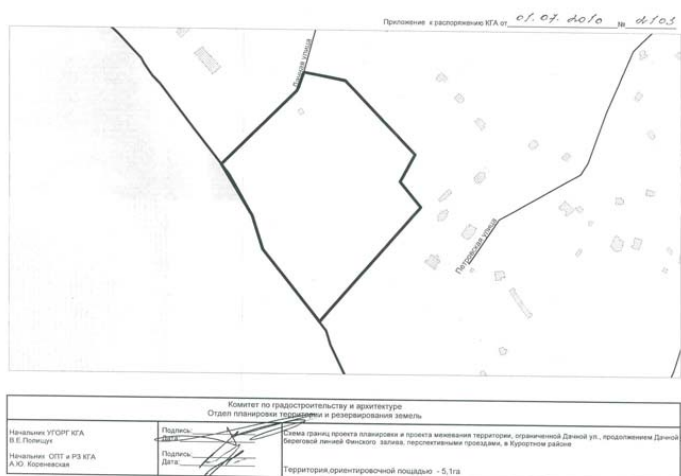
2.ООО "Старвел Интернешнл":

2.1. Установить срок предоставления чертежа проекта планировки территории, указанной в п.1 настоящего Распоряжения, в течение четырех месяцев с момента вступления в силу настоящего Распоряжения.

2.2. По окончании разработки проекта планировки в составе проекта планировки и проекта межевания территории, указанной в п.1 настоящего Распоряжения, по не позднее 30.06.2011 представить в Комитет по градостроительству и архитектуре (далее - Комитет) согласованную в соответствии с требованиями действующего законодательства документацию.

3. Контроль за выполнением настоящего Распоряжения возложить на начальника Управления градостроительных обоснований развития города Комитета Полищука В.К.

Первый заместитель председателя Комитета- Главный архитектор Санкт-Петербурга Ю.К. Митюрёв



**ПРАВИТЕЛЬСТВО САНКТ-ПЕТЕРБУРГА
КОМИТЕТ ПО ГРАДОСТРОИТЕЛЬСТВУ И АРХИТЕКТУРЕ
РАСПОРЯЖЕНИЕ**

От 01.07.2010 № 2104

О принятии решения о подготовке документации по планировке территории в составе проекта планировки и проекта межевания в границах территории, ограниченной Парковой ул., Баболовским шоссе, береговой линией ручья без названия, проектируемым проездом, Красносельским шоссе, в Пушкинском районе

Во исполнение положений постановления Правительства Санкт-Петербурга от 16.05.2006 №596 "Об утверждении Положения о порядке взаимодействия исполнительных органов государственной власти по вопросам подготовки и согласования документации по планировке территорий" и на основании обращения АО "Стеелмар Скандинавия"

1.АО "Стеелмар Скандинавия" в срок до 30.06.2011 осуществить подготовку документации по планировке территории в составе проекта планировки и проекта межевания в границах территории, ограниченной Парковой ул., Баболовским шоссе, береговой линией ручья без названия, проектируемым проездом, Красносельским шоссе, в Пушкинском районе в соответствии со схемой границ планировки территории, являющейся приложением к настоящему Распоряжению.

2. АО "Стеелмар Скандинавия":

2.1 .Установить срок предоставления чертежа проекта планировки территории, указанной в п.1 настоящего Распоряжения, в течение четырех месяцев с момента вступления в силу настоящего Распоряжения.

2.2.По окончании разработки проекта планировки в составе проекта планировки и проекта межевания территории, указанной в п.1 настоящего Распоряжения, но не позднее 30.06.2011 представить в Комитет по градостроительству и архитектуре (далее - Комитет) согласованную в соответствии с требованиями действующего законодательства документацию.

3. Контроль за исполнением настоящего Распоряжения возложить на начальника Управления градостроительных обоснований развития города Комитета Полищука В.Е.

Первый заместитель председателя Комитета- Главный архитектор Санкт-Петербурга Ю.К. Митюрёв



**ПРАВИТЕЛЬСТВО САНКТ-ПЕТЕРБУРГА
КОМИТЕТ ПО ГРАДОСТРОИТЕЛЬСТВУ И АРХИТЕКТУРЕ
РАСПОРЯЖЕНИЕ**

От 02.07.2010 № 2106

О принятии решения о подготовке документации по планировке территории в составе проекта планировки и проекта межевания в границах территории, ограниченной Поклонногорской ул., пр.Энгельса, ул.Сергея Марго, Костромским пр., в Выборгском районе

Во исполнение положений постановления Правительства Санкт-Петербурга от 16.05.2006 №596 "Об утверждении Положения о порядке взаимодействия исполнительных органов государственной власти по вопросам подготовки и согласования документации по планировке территорий" и на основании обращения ЗАО "Лемминкяйнен Рус"

1. ЗАО "Лемминкяйнен Рус" в срок до 10.07.2011 осуществить подготовку документации по планировке территории в составе проекта планировки и проекта межевания в границах территории, ограниченной Поклонногорской ул., пр. Энгельса, ул. Сергея Марго, Костромским пр., в Выборгском районе в соответствии со схемой границ планировки территории, являющейся приложением к настоящему Распоряжению.

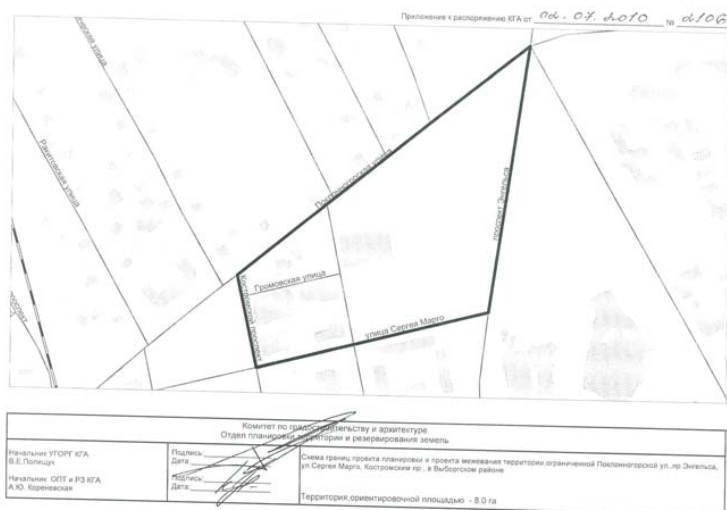
2. ЗАО "Лемминкяйнен Рус":

2.1. Установить срок предоставления чертежа проекта планировки территории, указанной в п.1 настоящего Распоряжения, в течение четырех месяцев с момента вступления в силу настоящего Распоряжения.

2.2. По окончании разработки проекта планировки в составе проекта планировки и проекта межевания территории, указанной в п.1 настоящего Распоряжения, но не позднее 10.07.2011 представить в Комитет по градостроительству и архитектуре (далее - Комитет) согласованную в соответствии с требованиями действующего законодательства документацию.

3. Контроль за исполнением настоящего Распоряжения возложить на начальника Управления градостроительных обоснований развития города Комитета Полищука В.Е.

Первый заместитель председателя Комитета - Главный архитектор Санкт-Петербурга Ю.К. Митюрев



ПРАВИТЕЛЬСТВО САНКТ-ПЕТЕРБУРГА КОМИТЕТ ПО ГРАДОСТРОИТЕЛЬСТВУ И АРХИТЕКТУРЕ РАСПОРЯЖЕНИЕ

От 02.07.2010 № 2107

О принятии решения о подготовке документации по планировке территории в составе проекта планировки и проекта межевания в границах территории, ограниченной ул. Вавилова, Павловской ул., площадью Коммуны, Ижорской ул., Стахановской ул., в Колпинском районе

Во исполнение положений постановления Правительства Санкт-Петербурга от 16.05.2006 №596 "Об утверждении Положения о порядке взаимодействия исполнительных органов государственной власти по вопросам подготовки и согласования документации по планировке территорий" и на основании обращения ЗАО "Концептуальная архитектура"

1. ЗАО "Концептуальная архитектура" в срок до 30.06.2011 осуществить подготовку документации по планировке территории в составе проекта планировки и проекта межевания в границах территории, ограниченной ул. Вавилова, Павловской ул., площадью Коммуны, Ижорской ул., Стахановской ул., в Колпинском районе в соответствии со схемой границ планировки территории, являющейся приложением к настоящему Распоряжению.

2. ЗАО "Концептуальная архитектура":

2.1. Установить срок предоставления чертежа проекта планировки территории, указанной в п.1 настоящего Распоряжения, в течение четырех месяцев с момента вступления в силу настоящего Распоряжения.

2.2. По окончании разработки проекта планировки в составе проекта планировки и проекта межевания территории, указанной в п.1 настоящего Распоряжения, но не позднее 30.06.2011 представить в Комитет по градостроительству и архитектуре (далее - Комитет) согласованную в соответствии с требованиями действующего законодательства документацию.

3. Контроль за исполнением настоящего Распоряжения возложить на начальника Управления градостроительных обоснований развития города Комитета Полищука В.Е. Первый заместитель председателя Комитета - Главный архитектор Санкт-Петербурга Ю.К. Митюрёв



ПРАВИТЕЛЬСТВО САНКТ-ПЕТЕРБУРГА КОМИТЕТ ПО ГРАДОСТРОИТЕЛЬСТВУ И АРХИТЕКТУРЕ РАСПОРЯЖЕНИЕ

От 02.07.2010 № 2108

О принятии решения о подготовке документации по планировке территории в составе проекта планировки и проекта межевания в границах территории, ограниченной Невским пр., Литейным пр., ул. Жуковского, ул. Маяковского, в Центральном районе

Во исполнение положений постановления Правительства Санкт-Петербурга от 16.05.2006 №596 "Об утверждении Положения о порядке взаимодействия исполнительных органов государственной власти по вопросам подготовки и согласования документации по планировке территорий" и на основании обращения ООО «Управляющая компания «ГРАДТИТАН»

1. ООО «Управляющая компания «ГРАДТИТАП» в срок до 30.06.2011 осуществить подготовку документации по планировке территории в составе проекта планировки и проекта межевания в границах территории, ограниченной Невским пр., Литейным пр., ул. Жуковского, ул. Маяковского, в Центральном районе в соответствии со схемой траншу планировки территории, являющейся приложением к настоящему Распоряжению.

2. ООО «Управляющая компания «ГРАДТИТАН»:

2.1. Установить срок предоставления чертежа проекта планировки территории, указанной в п.1 настоящего Распоряжения, в течение четырех месяцев с момента вступления в силу настоящего Распоряжения.

2.2. По окончании разработки проекта планировки в составе проекта планировки и проекта межевания территории, указанной в п.1 настоящего Распоряжения, но не позднее 30.06.2011 представить в Комитет по градостроительству и архитектуре (далее - Комитет) согласованную в соответствии с требованиями действующего законодательства документацию.

3. Контроль за исполнением настоящего Распоряжения возложить на начальника

Управления градостроительных обоснований развития города Комитета Полищука В.Е.
Первый заместитель председателя Комитета - Главный архитектор Санкт-Петербурга
Ю.К. Митюрёв



ПРАВИТЕЛЬСТВО САНКТ-ПЕТЕРБУРГА КОМИТЕТ ПО ГРАДОСТРОИТЕЛЬСТВУ И АРХИТЕКТУРЕ РАСПОРЯЖЕНИЕ

От 02.07.2010 № 2109

О принятии решения о подготовке документации по планировке территории в составе проекта планировки и проекта межевания территории, ограниченной береговой линией р. Лубья, административной границей Санкт-Петербурга, полосой отвода железной дороги
Во исполнение положений постановления Правительства Санкт-Петербурга от 16.05.2006 №596 "Об утверждении Положения о порядке взаимодействия исполнительных органов государственной власти по вопросам подготовки и согласования документации по планировке территорий" и на основании обращения Северо-Западного регионального центра по делам гражданской обороны, чрезвычайным ситуациям и ликвидации последствий стихийных бедствий

1. Северо-Западному региональному центру по делам гражданской обороны, чрезвычайным ситуациям и ликвидации последствий стихийных бедствий в срок до 30.06.2011 осуществить подготовку документации по планировке территории в составе проекта планировки и проекта межевания территории, ограниченной береговой линией р. Лубья, административной границей Санкт-Петербурга, полосой отвода железной дороги в соответствии со схемой границ планировки территории, являющейся приложением к настоящему Распоряжению.

2. Северо-Западному региональному центру по делам гражданской обороны, чрезвычайным ситуациям и ликвидации последствий стихийных бедствий:

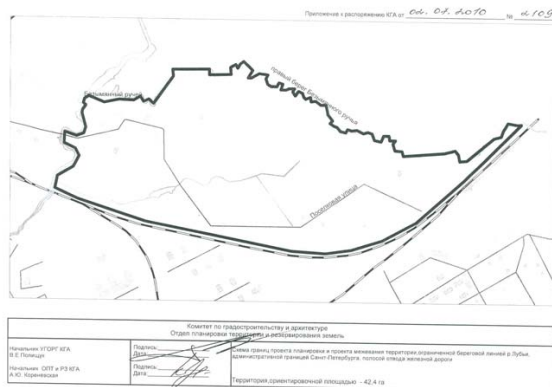
2.1. Установить срок предоставления чертежа проекта планировки территории, указанной в п.1 настоящего Распоряжения, в течение четырех месяцев с момента вступления в силу настоящего Распоряжения.

2.2. По окончании разработки проекта планировки в составе проекта планировки и проекта межевания территории, указанной в п.1 настоящего Распоряжения, но не позднее 30.06.2011 представить в Комитет по градостроительству и архитектуре (далее - Комитет) согласованную в соответствии с требованиями действующего законодательства документацию.

3. Распоряжение Комитета по строительству от 21.12.2009 №3980 "О принятии решения о подготовке документации по планировке территории в составе проекта планировки и проекта межевания территории, ограниченной береговой линией р. Лубья, административной границей Санкт-Петербурга, полосой отвода железной дороги" считать утратившим силу.

4. Контроль за исполнением настоящего Распоряжения возложить на начальника

Управления градостроительных обоснований развития города Комитета Полищука В.Е.
Первый заместитель председателя Комитета - Главный архитектор Санкт-Петербурга
Ю.К. Митюрёв



**ПРАВИТЕЛЬСТВО САНКТ-ПЕТЕРБУРГА
КОМИТЕТ ПО ГРАДОСТРОИТЕЛЬСТВУ И АРХИТЕКТУРЕ
РАСПОРЯЖЕНИЕ**

От 02.07.2010 № 2110

О принятии решения о подготовке документации по планировке территории в составе проекта планировки и проекта межевания в границах территории, ограниченной ул. Черняховского, Роменской ул., Днепропетровской ул., наб.Обводного канала, в Центральном районе

Во исполнение положений постановления Правительства Санкт-Петербурга от 16.05.2006 №596 "Об утверждении Положения о порядке взаимодействия исполнительных органов государственной власти по вопросам подготовки и согласования документации по планировке территорий" и на основании обращения ООО «Днепропетровская 37»

1.ООО «Днепропетровская 37» в срок до 30.12.2010 осуществить подготовку документации по планировке территории в составе проекта планировки и проекта межевания в границах территории, ограниченной ул.Черняховского, Роменской ул., Днепропетровской ул., наб. Обводного канала, в Центральном районе в соответствии со схемой границ планировки территории, являющейся приложением к настоящему Распоряжению.

2. ООО «Днепропетровская 37» по окончании разработки проекта планировки в составе проекта планировки и проекта межевания территории, указанной в п.1 настоящего Распоряжения, по не позднее 30.12.2010 представить в Комитет по градостроительству и архитектуре (далее -Комитет) согласованную в соответствии с требованиями действующего законодательства документацию.

3. Контроль за исполнением настоящего Распоряжения возложить на начальника Управления градостроительных обоснований развития города Комитета Полищука В.Е.

Первый заместитель председателя Комитета - Главный архитектор Санкт-Петербурга
Ю.К. Митюрёв



ПРАВИТЕЛЬСТВО САНКТ-ПЕТЕРБУРГА КОМИТЕТ ПО ГРАДОСТРОИТЕЛЬСТВУ И АРХИТЕКТУРЕ РАСПОРЯЖЕНИЕ

От 02.07.2010 № 2111

О принятии решения о подготовке изменений в проект планировки с проектом межевания территории, ограниченной Пулковским шоссе, Дунайским пр., Московским шоссе и Южным полукольцом Октябрьской железной дороги, в Московском районе, утвержденный постановлением Правительства Санкт-Петербурга от 12.05.2009 №556. в части территории, ограниченной проектируемыми проездами, Московским пр., Дунайским пр., в Московском районе

Во исполнение положений постановления Правительства Санкт-Петербурга от 16.05.2006 №596 "Об утверждении Положения о порядке взаимодействия исполнительных органов государственной власти по вопросам подготовки и согласования документации по планировке территорий" и на основании обращения ООО "РТК ПЛЮС"

1. Принять решение о подготовке в срок до 10.07.2011 ООО "РТК ПЛЮС" изменений в проект планировки с проектом межевания территории, ограниченной Пулковским шоссе, Дунайским пр., Московским шоссе и Южным полукольцом Октябрьской железной дороги, в Московском районе, в части территории, ограниченной проектируемыми проездами, Московским ш., Дунайским пр., в Московском районе в соответствии со схемой границ планировки территории, являющейся приложением к настоящему Распоряжению.

2. ООО "РТК ПЛЮС";

2.1. Установить срок предоставления чертежа проекта планировки территории, указанной в п.1 настоящего Распоряжения, в течение четырех месяцев с момента вступления в силу настоящего Распоряжения.

2.2. По окончании разработки проекта планировки в составе проекта планировки и проекта межевания территории, указанной в п.1 настоящего Распоряжения, по не позднее 10.07.2011 представить в Комитет по градостроительству и архитектуре (далее - Комитет) согласованную в соответствии с требованиями действующего законодательства документацию.

3. Контроль за исполнением настоящего Распоряжения возложить на начальника Управления градостроительных обоснований развития города Комитета Полищука В.Е.
Первый заместитель председателя Комитета - Главный архитектор Санкт-Петербурга Ю.К. Митюрев



Комитет по градостроительству и архитектуре Отдел планировки территории и резервирования земель	
Исполнитель ГОРГ КА В.Е.Полудин	Листов: _____ Дата: _____
Исполнитель СДГ и РЗ КА А.Ю.Колесников	Листов: _____ Дата: _____
Содержание: проект планировки территории и проекта межевания территории, ограниченной проектируемой улицей Мухоморова в районе по. в Московском районе	
Территория ориентировочной площадью - 110,1 га	