

**ПРАВИТЕЛЬСТВО САНКТ-ПЕТЕРБУРГА
КОМИТЕТ ПО ГРАДОСТРОИТЕЛЬСТВУ И АРХИТЕКТУРЕ
РАСПОРЯЖЕНИЕ**

От 25.05.2010 № 1708

О принятии решения о подготовке документации по планировке территории в составе проекта планировки и проекта межевания в границах территории, ограниченной Красносельским ш., границей базисного квартала 19185, береговой линией ручья Стрелка, в Петродворцовом районе

Во исполнение положений постановления Правительства Санкт-Петербурга от 16.05.2008 №596 "Об утверждении Положения о порядке взаимодействия исполнительных органов государственной власти по вопросам подготовки и согласования документации по планировке территорий" и на основании обращения ООО "ПроектСтрой"

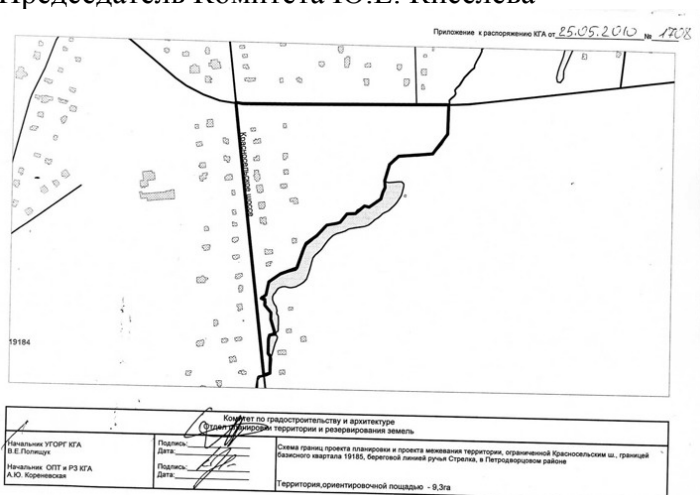
1. ООО "ПроектСтрой" в срок до 30.04.2011 осуществить подготовку документации по планировке территории в составе проекта планировки и проекта межевания в границах территории, ограниченной Красносельским ш., границей базисного квартала 19185, береговой линией ручья Стрелка, в Петродворцовом районе в соответствии со схемой границ планировки территории, являющейся приложением к настоящему Распоряжению.

2. ООО "ПроектСтрой":

2.1. Установить срок предоставления чертежа проекта планировки территории, указанной в п.1 настоящего Распоряжения, в течение четырех месяцев с момента вступления в силу настоящего Распоряжения.

2.2. По окончании разработки проекта планировки в составе проекта планировки и проекта межевания территории, указанной в п.1 настоящего Распоряжения, но не позднее 30.04.2011 представить в Комитет по градостроительству и архитектуре (далее - Комитет) согласованную в соответствии с требованиями действующего законодательства документацию.

3. Контроль за выполнением настоящего Распоряжения возложить на начальника Управления градостроительных обоснований развития города Комитета Полищука В.Е.
Председатель Комитета Ю.Е. Киселева



**ПРАВИТЕЛЬСТВО САНКТ-ПЕТЕРБУРГА
КОМИТЕТ ПО ГРАДОСТРОИТЕЛЬСТВУ И АРХИТЕКТУРЕ
РАСПОРЯЖЕНИЕ**

От 25.05.2010 № 1709

О принятии решения о подготовке документации по планировке территории в составе проект планировки и проекта межевания в границах территории, ограниченной пр. Ветеранов, ул.Добровольцев, ул.Отважных, ул. Партизана Германа, в Красносельском районе

Во исполнение положений постановления Правительства Санкт-Петербурга от 16.05.2006) №596 "Об утверждении Положения о порядке взаимодействия исполнител[ь]ных органов государственной власти по вопросам подготовки и согласования документации по планировке территорий" и на основании обращения ООО "Красносел"

1.ООО "Красносел" в срок до 30.05.2011 осуществить подготовку документации по планировке территории в составе проекта планировки и проекта межевания в границах территории, ограниченной пр.Ветеранов, ул.Добровольцев, ул.Отважных, ул. Партизана Германа, в Красносельском районе в соответствии со схемой границ планировки территории, являющейся приложением к настоящему Распоряжению.


2. ООО "Красносел":

2.1.Установить срок предоставления чертежа проекта планировки территории, указанной в п.1 настоящего Распоряжения, в течение четырех месяцев с момента вступления в силу настоящего Распоряжения.

2.2.По окончании разработки проекта планировки в составе проекта планировки и проекта межевания территории, указанной в п.1 настоящего Распоряжения, но не позднее 30.05.2011 представить в Комитет по градостроительству и архитектуре (далее - Комитет) согласованную в соответствии с требованиями действующего законодательства документацию.

3.Контроль за выполнением настоящего Распоряжения возложить на начальника Управления градостроительных обоснований развития города Комитета Полищука В.Е.

Председатель Комитета Ю.Е. Киселева



**ПРАВИТЕЛЬСТВО САНКТ-ПЕТЕРБУРГА
КОМИТЕТ ПО ГРАДОСТРОИТЕЛЬСТВУ И АРХИТЕКТУРЕ
РАСПОРЯЖЕНИЕ**

От 25.05.2010 № 1715

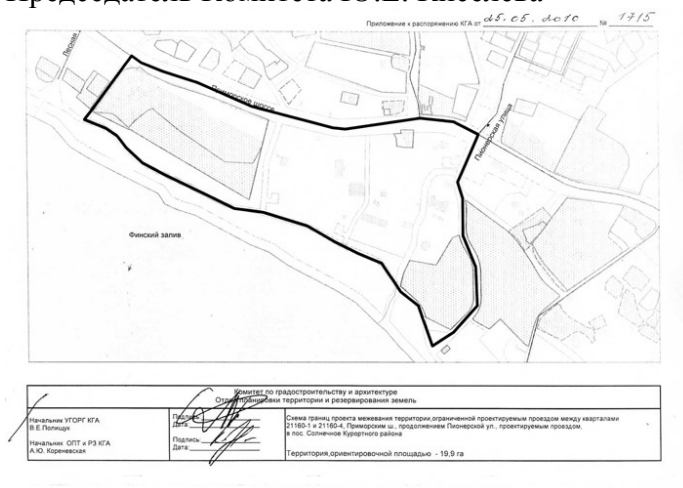
О принятии решения о подготовке документации по планировке территории в составе проекта межевания территории, ограниченной проектируемым проездом между кварталами 21160-1 и 21160-4, Приморским ш., продолжением Пионерской ул., проектируемым проездом, в пос. Солнечное Курортного района

Во исполнение положений постановления Правительства Санкт-Петербурга от 16.05.2006 №596 "Об утверждении Положения о порядке взаимодействия исполнительных органов государственной власти по вопросам подготовки и согласования документации по планировке территорий" и на основании обращения ГОУ ВПО "Санкт-Петербургский государственный горный институт (технический университет)"

1 ГОУ ВПО "Санкт-Петербургский государственный горный институт (технический университет)" в срок до 30.05.2011] осуществить подготовку документации по планировке территории в составе проекта межевания территории, ограниченной проектируемым проездом между кварталами 21160-1 и 21160-4, Приморским ш., продолжением Пионерской ул., проектируемым проездом, в пос. Солнечное Курортного района в соответствии со схемой границ планировки территории, являющейся приложением к настоящему Распоряжению.

2. ГОУ ВПО "Санкт-Петербургский государственный горный институт (технический университет)" по окончании разработки проекта межевания территории, указанной в п.1 настоящего Распоряжения, но не позднее 30.05.2011 представить в Комитет по градостроительству и архитектуре (далее - Комитет) согласованную в соответствии с требованиями действующего законодательства документацию.

3. Контроль за выполнением настоящего Распоряжения возложить на начальника Управления градостроительных обоснований развития города Комитета Полищука В.Е.
Председатель Комитета Ю.Е. Киселева



ПРАВИТЕЛЬСТВО САНКТ-ПЕТЕРБУРГА КОМИТЕТ ПО ГРАДОСТРОИТЕЛЬСТВУ И АРХИТЕКТУРЕ РАСПОРЯЖЕНИЕ

От 25.05.2010 № 1716

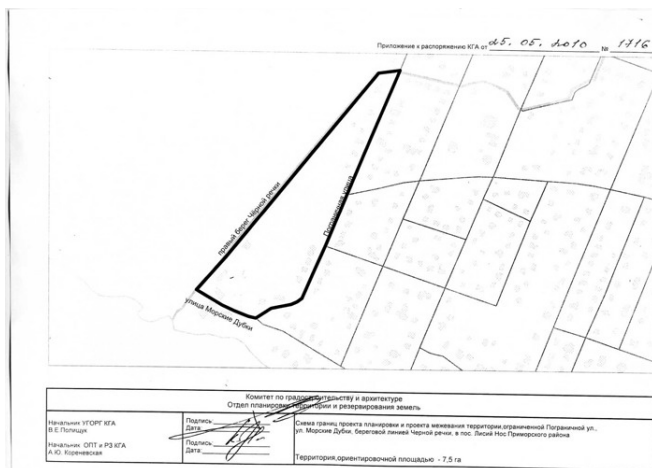
О принятии решения о подготовке документации по планировке территории в составе проекта межевания территории, ограниченной Пограничной ул., ул. Морские Дубки, береговой линией Черной речки, в пос. Лисий Нос Приморского района

Во исполнение положений постановления Правительства Санкт-Петербурга от 16.05.2006 №596 "Об утверждении Положения о порядке взаимодействия исполнительных органов государственной власти по вопросам подготовки и согласования документации по планировке территорий" и на основании обращения ООО "СевЗапСпецСтрой"

1. ООО "СевЗапСпецСтрой" в срок до 20.05.2011 осуществить подготовку документации по планировке территории в составе проекта межевания территории, ограниченной Пограничной ул., ул. Морские Дубки, береговой линией Черной речки, в пос. Лисий Нос Приморского района в соответствии со схемой границ планировки территории, являющейся приложением к настоящему Распоряжению.

2. ООО "СевЗапСпецСтрой" по окончании разработки проекта межевания территории, указанной в п.1 настоящего Распоряжения, но не позднее 20.05.2011 представить в Комитет по градостроительству и архитектуре (далее - Комитет) согласованную в соответствии с требованиями действующего законодательства документацию.

3. Контроль за выполнением настоящего Распоряжения возложить на начальника Управления градостроительных обоснований развития города Комитета Полищука В.Е.
Председатель Комитета Ю.Е. Киселева



ПРАВИТЕЛЬСТВО САНКТ-ПЕТЕРБУРГА КОМИТЕТ ПО ГРАДОСТРОИТЕЛЬСТВУ И АРХИТЕКТУРЕ РАСПОРЯЖЕНИЕ

От 31.05.2010 № 1793

О принятии решения о подготовке документации по планировке территории в составе проекта планировки и проекта межевания в границах территории, ограниченной ул. Потопова, Ириновским пр., 2-й Жерновской ул., ул. Коммуны, продолжением ул. Красина, в Красногвардейском районе

Во исполнение положений постановления Правительства Санкт-Петербурга от 16.05.2006 №596 "Об утверждении Положения о порядке взаимодействия исполнительных органов государственной власти по вопросам подготовки и согласования документации по планировке территорий" и на основании обращения ООО "УК "ПетроКомИнвест"

1.ООО "УК "ПетроКомИнвест" в срок до 30.05.2011 осуществить подготовку документации по планировке территории в составе проекта планировки и проекта межевания в границах территории, ограниченной ул. Потопова, Ириновским пр., 2-й Жерновской ул., ул. Коммуны, продолжением ул. Красина, в Красногвардейском районе в соответствии со схемой границ планировки территории, являющейся приложением к настоящему Распоряжению.

2.ООО "УК "ПетроКомИнвест":

2.1. Установить срок предоставления чертежа проекта планировки территории, указанной в п.1 настоящего Распоряжения, в течение четырех месяцев с момента вступления в силу настоящего Распоряжения.

2.2. По окончании разработки проекта планировки в составе проекта планировки проекта межевания территории, указанной в п.1 настоящего Распоряжения, по не позднее 30.05.2011 представить в Комитет по градостроительству и архитектуре (далее - Комитет) согласованную в соответствии с требованиями действующего законодательства документацию.

3. Контроль за выполнением настоящего Распоряжения возложить на начальника Управления градостроительных обоснований развития города Комитета Полищука В.Е.
Председатель Комитета Ю.Е. Киселева



**ПРАВИТЕЛЬСТВО САНКТ-ПЕТЕРБУРГА
КОМИТЕТ ПО ГРАДОСТРОИТЕЛЬСТВУ И АРХИТЕКТУРЕ
РАСПОРЯЖЕНИЕ**

От 31.05.2010 № 1794

О принятии решения о подготовке документации по планировке территории в составе проекта межевания квартала 21163-2, ограниченного проектируемым проездом, Колхозной ул., проектируемым проездом, Ленинградской ул., в пос. Солнечное Курортного района

Во исполнение положений постановления Правительства Санкт-Петербурга от 16.05.2006 №596 "Об утверждении Положения о порядке взаимодействия исполнительных органов государственной власти по вопросам подготовки и согласования документации по планировке территорий" и на основании обращения ООО "Кристалл"

1.ООО "Кристалл" в срок до 30.05.2011 осуществить подготовку документации по планировке территории в составе проекта межевания квартала 21163-2, ограниченного проектируемым проездом, Колхозной ул., проектируемым проездом, Ленинградской ул., в пос. Солнечное Курортного района в соответствии со схемой границ планировки территории, являющейся приложением к настоящему Распоряжению,

2.ООО "Кристалл" по окончании разработки проекта межевания территории, указанной в п.1 настоящего Распоряжения, но не позднее 30.05.2011 представить в Комитет по градостроительству и архитектуре (далее - Комитет) согласованную в соответствии с требованиями действующего законодательства документацию.

3.Контроль за выполнением настоящего Распоряжения возложить на начальника Управления градостроительных обоснований развития города Комитета Полищука В.Е.

Председатель Комитета Ю.Е. Киселева



**ПРАВИТЕЛЬСТВО САНКТ-ПЕТЕРБУРГА
КОМИТЕТ ПО ГРАДОСТРОИТЕЛЬСТВУ И АРХИТЕКТУРЕ
РАСПОРЯЖЕНИЕ**

От 31.05.2010 № 1795

О принятии решения о подготовке документации по планировке территории в составе проекта планировки и проекта межевания территории, ограниченной ул. Профессора Попова, Каменноостровским пр., наб. реки Карповки, Иоанновским пер., в Петроградском районе

Во исполнение положений постановления Правительства Санкт-Петербурга от 16.05.2006 №596 "Об утверждении Положения о порядке взаимодействия исполнительных органов государственной власти по вопросам подготовки и согласования' документации по планировке территорий" и на основании обращения ООО «Северная Корона»

1.ООО «Северная Корона» в срок до 15.04.2011 осуществить подготовку документации по планировке территории в составе проекта планировки и проекта межевания территории, ограниченной ул. Профессора Попова, Каменноостровским пр., наб. реки Карповки, Иоанновским пер., в Петроградском районе в соответствии со схемой границ планировки территории, являющейся приложением к настоящему Распоряжению.

2.ООО «Северная Корона»:

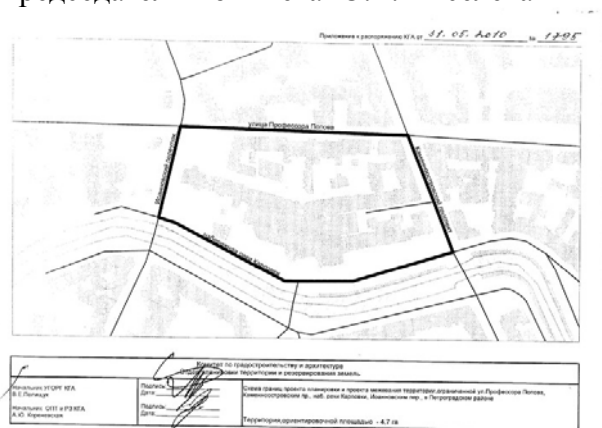
2.1.Установить срок предоставления чертежа проекта планировки территории, указанной в п.1 настоящего Распоряжение, в течение четырех месяцев с момента вступления в силу настоящего Распоряжения.

2.2.110 окончании разработки проекта планировки в составе проекта планировки и проекта межевания территории, указанной в п.1 настоящего Распоряжения, по не позднее 15.04.2011 представить в Комитет по градостроительству и архитектуре (далее - Комитет) согласованную в соответствии с требованиями действующего законодательства документацию.

3.Распоряжение Комитета от 24.03.2009 №710 "О принятии решения о подготовке проекта планировки и проекта межевания территории, ограниченной ул. Профессора Попова, Каменноостровским пр., наб. реки Карповки, Иоанновским пер., в Петроградском районе Санкт-Петербурга" считать утратившим силу.

4.Контроль за выполнением настоящего Распоряжения возложить на начальника Управления градостроительных обоснований развития города Комитета Полищука В.Е.

Председатель Комитета Ю.Е. Киселева



**ПРАВИТЕЛЬСТВО САНКТ-ПЕТЕРБУРГА
КОМИТЕТ ПО ГРАДОСТРОИТЕЛЬСТВУ И АРХИТЕКТУРЕ
РАСПОРЯЖЕНИЕ**

От 01.06.2010 № 1800

О принятии решения о подготовке документации по планировке территории в составе проекта планировки и проекта межевания в границах территории, ограниченной Петербургским ш., границами земельного участка (кадастровый номер 78:185028:6), границами кадастрового квартала 18502В, в пос. Шушары, в Пушкинском районе

Во исполнение положений постановления Правительства Санкт-Петербурга от 16.05.2006

№596 "Об утверждении Положения о порядке взаимодействия исполнительных органов государственной власти по вопросам подготовки и согласования документации по планировке территорий" и на основании обращения ЗАО «ЭкспоФорум»

1.ЗАО «ЭкспоФорум» в срок до 30.05.2011 осуществить подготовку документации по планировке территории в составе проекта планировки и проекта межевания в границах территории, ограниченной Петербургским ш., границами земельного участка (кадастровый номер 78:18502В:6), границами кадастрового квартала 18502В, в пос. Шушары, в Пушкинском районе в соответствии со схемой границ планировки территории, являющейся приложением к настоящему Распоряжению.

2.ЗАО «ЭкспоФорум»:

2.1.Установить срок предоставления чертежа проекта планировки территории, указанной в п.1 настоящего Распоряжения, в течение четырех месяцев с момента вступления в силу настоящего Распоряжения.

2.2.Но окончании разработки проекта планировки в составе проекта планировки и проекта межевания территории, указанной в п.1 настоящего Распоряжения, но не позднее 30.05.2011 представить в Комитет по градостроительству и архитектуре (далее - Комитет) согласованную в соответствии с требованиями действующего законодательства документацию.

3.Распоряжения Комитета от 28.01.2008 № 276 «О принятии решения о подготовке проекта планировки и проекта межевания территории, ограниченной Петербургским ш, границами земельного участка (кадастровый номер 78: 18502В:6), границами функциональной зоны «Р2», «ЖЗ», береговой линией водохранилища (на р. Пулковке, Шушары), границами кадастрового квартала 18502В, в пос.Шушары, в Пушкинском районе Санкт-Петербурга» и от 21.02.2008 №738 "О принятии решения о подготовке проекта планировки и проекта межевания территории, ограниченной Петербургским ш., границами земельного участка (кадастровый номер 78:18502В:6), границами функциональной зоны «Р2»,«ЖЗ», береговой линией водохранилища (на р. Пулковке, Шушары), границами кадастрового квартала 18502В, в пос. Шушары, в Пушкинском районе Санкт-Петербурга" считать утратившими силу.

4.Контроль за выполнением настоящего Распоряжения возложить на начальника Управления градостроительных обоснований развития города Комитета Полищука В.Е.

Председатель Комитета Ю.Е. Киселева

