

**ПРАВИТЕЛЬСТВО САНКТ-ПЕТЕРБУРГА  
КОМИТЕТ ПО ГРАДОСТРОИТЕЛЬСТВУ И АРХИТЕКТУРЕ  
РАСПОРЯЖЕНИЕ**

От 14.05.2010 № 1604

О принятии решения о подготовке документации по планировке территории в составе проекта планировки и проекта межевания в границах территории, ограниченной проектным продолжением Глухарской ул., проектным продолжением Комендантского пр., границей базисного квартала 4281, в Приморском районе

Во исполнение положений постановления Правительства Санкт-Петербурга от 16.05.2006 №596 "Об утверждении Положения о порядке взаимодействия исполнительных органов государственной власти по вопросам подготовки и согласования документации по планировке территорий" и на основании обращения ЗАО СК "РосСтрой"

1. ЗАО СК "РосСтрой" в срок до 15.05.2011 осуществить подготовку документации по планировке территории в составе проекта планировки и проекта межевания в границах территории, ограниченной проектным продолжением Глухарской ул., проектным продолжением Комендантского пр., границей базисного квартала 4281, в Приморском районе в соответствии со схемой границ планировки территории, являющейся приложением к настоящему Распоряжению.

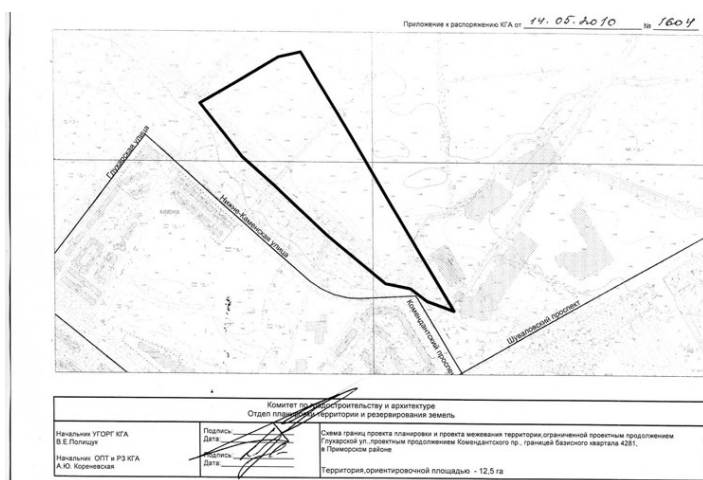
2. ЗАО СК "РосСтрой":

2.1. Установить срок предоставления чертежа проекта планировки территории, указанной в п.1 настоящего Распоряжения, в течение четырех месяцев с момента вступления в силу настоящего Распоряжения.

2.2. По окончании разработки проекта планировки в составе проекта планировки и проекта межевания территории, указанной в п.1 настоящего Распоряжения, по не позднее 15.05.2011 представить в Комитет по градостроительству и архитектуре (далее - Комитет) согласованную в соответствии с требованиями действующего законодательства документацию.

3. Контроль за выполнением настоящего Распоряжения возложить на начальника Управления градостроительных обоснований города Комитета Полищука В.Е.

Председатель Комитета Ю.Е. Киселева



**ПРАВИТЕЛЬСТВО САНКТ-ПЕТЕРБУРГА  
КОМИТЕТ ПО ГРАДОСТРОИТЕЛЬСТВУ И АРХИТЕКТУРЕ  
РАСПОРЯЖЕНИЕ**

От 19.05.2010 № 1620

О принятии решения о подготовке документации по планировке территории в составе проекта планировки и проекта межевания в границах территории, ограниченной Вокзальной ул., Пограничной

ул., перспективной магистралью, береговой линией реки Славянки, в пос. Петро-Славянка Колпинского района

Во исполнение положений постановления Правительства Санкт-Петербурга от 16.05.2006 №596 "Об утверждении Положения о порядке взаимодействия исполнительных органов государственной власти по вопросам подготовки и согласования документации по планировке территорий" и на основании обращения ООО «СтройКомфорт»

1.ООО «СтройКомфорт» в срок до 15.05.2011 осуществить подготовку документации по планировке территории в составе проекта планировки и проекта межевания в границах территории, ограниченной Вокзальной ул., Пограничной ул., перспективной магистралью, береговой линией реки Славянки, в пос.Петро-Славянка Колпинского района в соответствии со схемой границ планировки территории, являющейся приложением к настоящему Распоряжению.

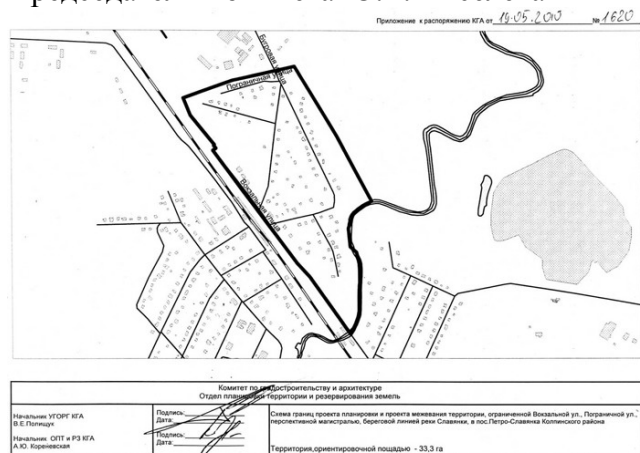
2.ООО«СтройКомфорт»:

2.1.Установить срок предоставления чертежа проекта планировки территории, указанной в п.1 настоящего Распоряжения, в течение четырех месяцев с момента вступления в силу настоящего Распоряжения.

2.2.По окончании разработки проекта планировки в составе проекта планировки и проекта межевания территории, указанной в п.1 настоящего Распоряжения, но не позднее 15.05.2011 представить в Комитет по градостроительству и архитектуре (далее - Комитет) согласованную в соответствии с требованиями действующего законодательства документацию.

3.Контроль за выполнением настоящего Распоряжения возложить на начальника Управления градостроительных обоснований развития города Комитета Полищука В.Е

Председатель Комитета Ю.Е. Киселева



## ПРАВИТЕЛЬСТВО САНКТ-ПЕТЕРБУРГА КОМИТЕТ ПО ГРАДОСТРОИТЕЛЬСТВУ И АРХИТЕКТУРЕ РАСПОРЯЖЕНИЕ

От 19.05.2010 № 1621

О принятии решения о подготовке изменений в проект планировки квартала 59А Северо-Приморской части Приморского района, утвержденный постановлением Правительства Санкт-Петербурга 06.09.2005 № 1338

Во исполнение положений постановления Правительства Санкт-Петербурга от 16.05.2006 №596 "Об утверждении Положения о порядке взаимодействия исполнительных органов государственной власти по вопросам подготовки и согласования документации по планировке территорий" и на основании обращения ООО "Альбатрос"

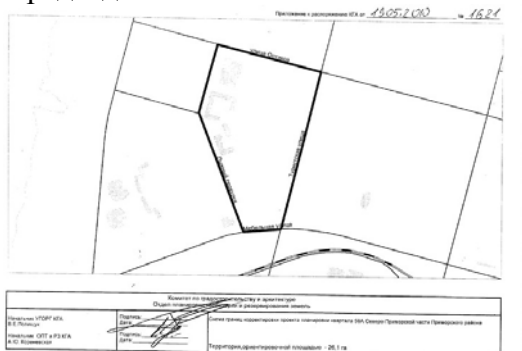
1.Принять решение о подготовке в срок до 20.05.2011 ООО "Альбатрос" изменений в проект планировки квартала 59А Северо-Приморской части Приморского района в соответствии со схемой границ планировки территории, являющейся приложением к настоящему Распоряжению.

2. ООО "Альбатрос":

2.1 .Установить срок предоставления чертежа проекта планировки территории, указанной в п.1 настоящего Распоряжения, в течение четырех месяцев с момента вступления в силу настоящего Распоряжения.

2.2.По окончании разработки проекта планировки, указанной в п.1 настоящего Распоряжения, но не позднее 20.05.2011 представить в Комитет по градостроительству и архитектуре (далее - Комитет) согласованную в соответствии с требованиями действующего законодательства документацию.

3.Контроль за выполнением настоящего Распоряжения возложить на начальника Управления градостроительных обоснований развития города Комитета Полищука В.Е  
Председатель Комитета Ю.Е. Киселева



**ПРАВИТЕЛЬСТВО САНКТ-ПЕТЕРБУРГА  
КОМИТЕТ ПО ГРАДОСТРОИТЕЛЬСТВУ И АРХИТЕКТУРЕ  
РАСПОРЯЖЕНИЕ**

От 19.05.2010 № 1622

О принятии решения о подготовке проекта межевания и изменений в проект планировки кварталов 75А, 78А района Каменка в Приморском районе, утвержденный постановлением Правительства Санкт-Петербурга от 09.10.2007 №1318, в части территории, ограниченной проектным продолжением Глухарской ул., проектным продолжением пр. Королева, проектируемым проездом, проектным продолжением Комендантского пр., в Приморском районе  
Во исполнение положений постановления Правительства Санкт-Петербурга от 16.05.2006 №596 "Об утверждении Положения о порядке взаимодействия исполнительных органов государственной власти по вопросам подготовки и согласования документации по планировке территорий" и на основании обращения ЗАО СК "РосСтрой"

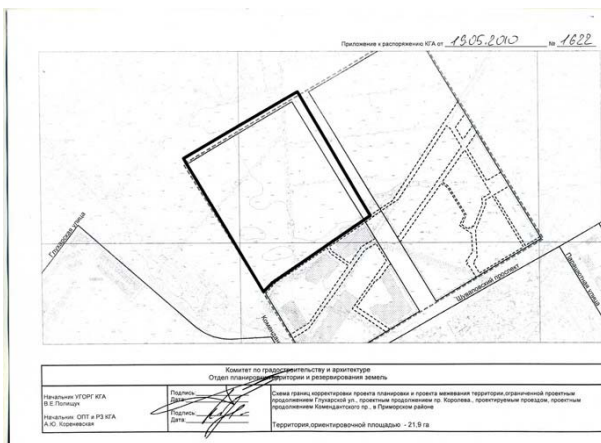
1.Принять решение о подготовке в срок до 15.05.2011 ЗАО СК "РосСтрой" проекта межевания и изменений в проект планировки кварталов 75А, 78А района Каменка в Приморском районе, в части территории, ограниченной проектным продолжением Глухарской ул., проектным продолжением пр. Королева, проектируемым проездом, проектным продолжением Комендантского пр., в Приморском районе в соответствии со схемой границ планировки территории, являющейся приложением к настоящему Распоряжению.

2. ЗАО СК "РосСтрой":

2.1.Установить срок предоставления чертежа проекта планировки территории, указанной в п.1 настоящего Распоряжения, в течение четырех месяцев с момента вступления в силу настоящего Распоряжения.

2.2.По окончании разработки проекта планировки в составе проекта планировки и проекта межевания территории, указанной в п.1 настоящего Распоряжения, но не позднее 15.05.2011 представить в Комитет по градостроительству и архитектуре (далее - Комитет) согласованную в соответствии с требованиями действующего законодательства документацию.

3.Контроль за выполнением настоящего Распоряжения возложить на начальника Управления градостроительных обоснований развития города Комитета Полищука В.Е  
Председатель Комитета Ю.Е. Киселева



## ПРАВИТЕЛЬСТВО САНКТ-ПЕТЕРБУРГА КОМИТЕТ ПО ГРАДОСТРОИТЕЛЬСТВУ И АРХИТЕКТУРЕ РАСПОРЯЖЕНИЕ

От 19.05.2010 № 1623

О принятии решения о подготовке проекта межевания и изменений в проект планировки кварталов 75А, 78А района Каменка в Приморском районе, утвержденный постановлением Правительства Санкт-Петербурга от 09.10.2007 №1318, в части территории, ограниченной проектным продолжением Глухарской ул., проектным продолжением Парашютной ул., проектируемым проездом, проектным продолжением пр. Королева, в Приморском районе  
Во исполнение положений постановления Правительства Санкт-Петербурга от 16.05.2006 №596 "Об утверждении Положения о порядке взаимодействия исполнительных органов государственной власти по вопросам подготовки и согласования документации по планировке территорий" и на основании обращения ЗАО СК "РосСтрой"

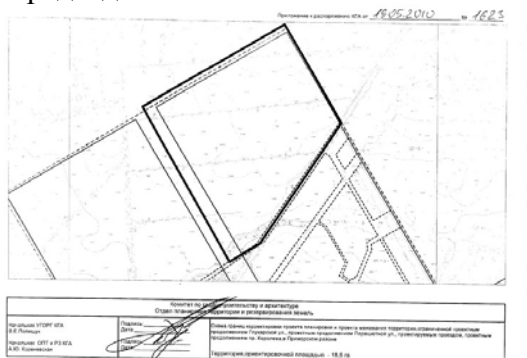
1. Принять решение о подготовке в срок до 15.05.2011 ЗАО СК "РосСтрой" проекта межевания и изменений в проект планировки кварталов 75А, 78А района Каменка в Приморском районе, в части территории, ограниченной проектным продолжением Глухарской ул., проектным продолжением Парашютной ул., проектируемым проездом, проектным продолжением пр. Королёва, в Приморском районе в соответствии со схемой границ планировки территории, являющейся приложением к настоящему Распоряжению.

2. ЗАО СК "РосСтрой":

2.1. Установить срок предоставления чертежа проекта планировки территории, указанной в п.1 настоящего Распоряжения, в течение четырех месяцев с момента вступления в силу настоящего Распоряжения.

2.2. По окончании разработки проекта планировки в составе проекта планировки и проекта межевания территории, указанной в п.1 настоящего Распоряжения, но не позднее 15.05.2011 представить в Комитет по градостроительству и архитектуре (далее - Комитет) согласованную в соответствии с требованиями действующего законодательства документацию.

3. Контроль за выполнением настоящего Распоряжения возложить на начальника Управления градостроительных обоснований развития города Комитета Полищука В.Е  
Председатель Комитета Ю.Е. Киселева



**ПРАВИТЕЛЬСТВО САНКТ-ПЕТЕРБУРГА  
КОМИТЕТ ПО ГРАДОСТРОИТЕЛЬСТВУ И АРХИТЕКТУРЕ  
РАСПОРЯЖЕНИЕ**

От 19.05.2010 № 1624

О принятии решения о подготовке документации по планировке территории в составе проекта планировки и проекта межевания в границах территории, ограниченной Петрозаводским ш., Славянской дорогой, Шлиссельбургским ш., ул. Полины Осипенко, в пос. Усть-Ижора Колпинского района

Во исполнение положений постановления Правительства Санкт-Петербурга от 16.05.2006 №596 "Об утверждении Положения о порядке взаимодействия исполнительных органов государственной власти по вопросам подготовки и согласования документации по планировке территории" и на основании обращения ООО «Веста СПб»

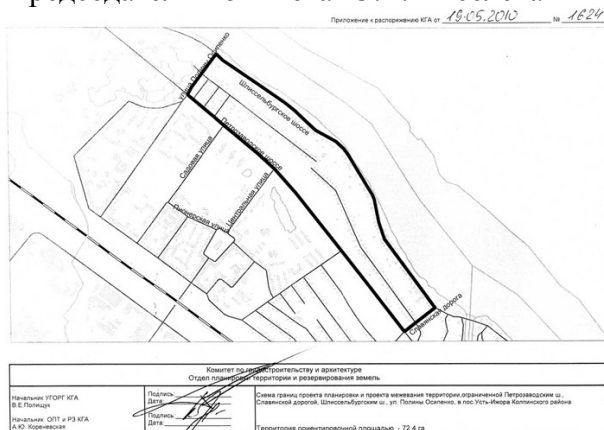
1.ООО «Веста СПб» в срок до 20.05.2011 осуществить подготовку документации по планировке территории в составе проекта планировки и проекта межевания в границах территории, ограниченной Петрозаводским ш., Славянской дорогой, Шлиссельбургским ш., ул. Полины Осипенко, в пос. Усть-Ижора Колпинского района в соответствии со схемой границ планировки территории, являющейся приложением к настоящему Распоряжению.

2.ООО «Веста СПб»:

2.1.Установить срок предоставления чертежа проекта планировки территории, указанной в н.1 настоящего Распоряжения, в течение четырех месяцев с момента вступления в силу настоящего Распоряжения.

2.2.По окончании разработки проекта планировки в составе проекта планировки и проекта межевания территории, указанной в п.1 настоящего Распоряжения, но не позднее 20.05.2011 представить в Комитет по градостроительству и архитектуре (далее - Комитет) согласованную в соответствии с требованиями действующего законодательства документацию.

3.Контроль за выполнением настоящего Распоряжения возложить на начальника Управления градостроительных обоснований развития города Комитета Полищука В.Е  
Председатель Комитета Ю.Е. Киселева



**ПРАВИТЕЛЬСТВО САНКТ-ПЕТЕРБУРГА  
КОМИТЕТ ПО ГРАДОСТРОИТЕЛЬСТВУ И АРХИТЕКТУРЕ  
РАСПОРЯЖЕНИЕ**

От 19.05.2010 № 1625

О принятии решения о подготовке документации по планировке территории в составе проекта планировки и проекта межевания в границах территории, ограниченной Петрозаводским ш., Центральной ул., Пионерской ул., Садовой ул., в пос. Металлострой Колпинского района

Во исполнение положений постановления Правительства Санкт-Петербурга от 16.05.2006

№596 "Об утверждении Положения о порядке взаимодействия исполнительных органов государственной власти по вопросам подготовки и согласования документации по планировке территорий" и на основании обращения ООО «ИДМ.IDM.Ltd»

1.ООО «ИДМ.IDM.Ltd» в срок до 20.05.2011 осуществить подготовку документации по планировке территории в составе проекта планировки и проекта межевания в границах территории, ограниченной Петрозаводским ш., Центральной ул., Пионерской ул., Садовой ул., в пос. Металлострой Колпинского района в соответствии со схемой границ планировки территории, являющейся приложением к настоящему Распоряжению.

2. ООО «ИДМ.IDM.Ltd»:

2.1. Установить срок предоставления чертежа проекта планировки территории, указанной в п.1 настоящего Распоряжения, в течение четырех месяцев с момента вступления в силу настоящего Распоряжения.

2.2. По окончании разработки проекта планировки в составе проекта планировки и проекта межевания территории, указанной в п.1 настоящего Распоряжения, но не позднее 20.05.2011 представить в Комитет по градостроительству и архитектуре (далее - Комитет) согласованную в соответствии с требованиями действующего законодательства документацию.

3. Контроль за выполнением настоящего Распоряжения возложить на начальника Управления градостроительных обоснований развития города Комитета Полищука В.Е  
Председатель Комитета Ю.Е. Киселева



## ПРАВИТЕЛЬСТВО САНКТ-ПЕТЕРБУРГА КОМИТЕТ ПО ГРАДОСТРОИТЕЛЬСТВУ И АРХИТЕКТУРЕ РАСПОРЯЖЕНИЕ

От 19.05.2010 № 1626

О принятии решения о подготовке изменений в проект планировки территории Приморской юго-западной части Санкт-Петербурга (западнее Дудергофского кан.), утвержденный постановлением Правительства Санкт-Петербурга от 26.04.2005 года № 558 (с изменениями на 3 февраля 2009 года)

Во исполнение положений постановления Правительства Санкт-Петербурга от 16.05.2006 №596 "Об утверждении Положения о порядке взаимодействия исполнительных органов государственной власти по вопросам подготовки и согласования документации по планировке территорий" и на основании обращения ЗАО "Балтийская Жемчужина"

1. Принять решение о подготовке в срок до 20.05.2011 ЗАО "Балтийская Жемчужина" изменений в проект планировки территории Приморской юго-западной части Санкт-Петербурга (западнее Дудергофского кан.) в соответствии со схемой границ планировки территории, являющейся приложением к настоящему Распоряжению.

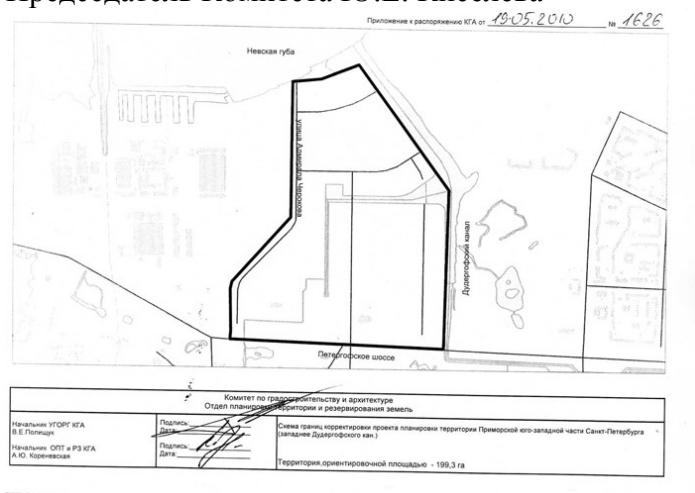
2. ЗАО "Балтийская Жемчужина":

2.1. Установить срок предоставления чертежа проекта планировки территорий, указанной

в п.1 настоящего Распоряжения, в течение четырех месяцев с момента вступления в силу настоящего Распоряжения.

2.2. По окончании разработки проекта планировки в составе проекта планировки и проекта межевания территории, указанной в п.1 настоящего Распоряжения, по не позднее 20.05.2011 представить в Комитет по градостроительству и архитектуре (далее - Комитет) согласованную в соответствии с требованиями действующего законодательства документацию.

3. Контроль за выполнением настоящего Распоряжения возложить на начальника Управления градостроительных обоснований развития города Комитета Полищука В.Е  
Председатель Комитета Ю.Е. Киселева



## ПРАВИТЕЛЬСТВО САНКТ-ПЕТЕРБУРГА КОМИТЕТ ПО ГРАДОСТРОИТЕЛЬСТВУ И АРХИТЕКТУРЕ РАСПОРЯЖЕНИЕ

От 24.05.2010 № 1655

О принятии решения о подготовке документации по планировке территории в составе проекта планировки и проекта межевания в границах территории, ограниченной Советским пр., полосой отвода железной дороги, береговой линией р. Славянки, проектируемой магистралью, в Невском районе

Во исполнение положений постановления Правительства Санкт-Петербурга от 16.05.2006 №596 "Об утверждении Положения о порядке взаимодействия исполнительных органов государственной власти по вопросам подготовки и согласования документации по планировке территорий" и на основании обращения ГУП «УКС Реставрация»

1. ГУП "УКС Реставрация" в срок до 20.05.2011 осуществить подготовку документации по планировке территории в составе проекта планировки и проекта межевания в границах территории, ограниченной Советским пр., полосой отвода железной дороги, береговой линией р. Славянки, проектируемой магистралью, в Невском районе в соответствии со схемой границ планировки территории, являющейся приложением к настоящему Распоряжению.

2. ГУП "УКС Реставрация":

2.1. Установить срок предоставления чертежа проекта планировки территории, указанной в п.1 настоящего Распоряжения, в течение четырех месяцев с момента вступления в силу настоящего Распоряжения.

2.2. По окончании разработки проекта планировки в составе проекта планировки и проекта межевания территории, указанной в п.1 настоящего Распоряжения, по не позднее 20.05.2011 представить в Комитет по градостроительству и архитектуре (далее - Комитет) согласованную в соответствии с требованиями действующего законодательства документацию.

3.Контроль за выполнением настоящего Распоряжения возложить на начальника  
Управления градостроительных обоснований развития города Комитета Полищука В.Е  
Председатель Комитета Ю.Е. Киселева



**ПРАВИТЕЛЬСТВО САНКТ-ПЕТЕРБУРГА  
КОМИТЕТ ПО ГРАДОСТРОИТЕЛЬСТВУ И АРХИТЕКТУРЕ  
РАСПОРЯЖЕНИЕ**

От 24.05.2010 № 1656

О принятии решения о подготовке документации по планировке территории в составе проекта планировки и проекта межевания в границах территории, ограниченной ул. Ярослава Гашека, Загребским бульваром, Шипкинским пер., Будапештской ул., во Фрунзенском районе

Во исполнение положений постановления Правительства Санкт-Петербурга от 16.05.2006 №596 "Об утверждении Положения о порядке взаимодействия исполнительных органов государственной власти по вопросам подготовки и согласования документации по планировке территорий" и на основании обращения ООО "Балтийская Строительная Группа"

1.ООО"Балтийская Строительная Группа" в срок до 20.05.2011 осуществить подготовку документации по планировке территории в составе проекта планировки и проекта межевания в границах территории, ограниченной ул. Ярослава Гашека, Загребским бульваром, Шипкинским пер., Будапештской ул., во Фрунзенском районе в соответствии со схемой границ планировки территории, являющейся приложением к настоящему Распоряжению.

2.ООО "Балтийская Строительная Группа":

2.1.Установить срок предоставления чертежа проекта планировки территории, указанной в п.1 настоящего Распоряжения, в течение четырех месяцев с момента вступления в силу настоящего Распоряжения.

2.2.По окончании разработки проекта планировки в составе проекта планировки и проекта межевания территории, указанной в п.1 настоящего Распоряжения, по не позднее 20.05.2011 представить в Комитет по градостроительству и архитектуре (далее - Комитет) согласованную в соответствии с требованиями действующего законодательства документацию.

3.Контроль за выполнением настоящего Распоряжения возложить на начальника  
Управления градостроительных обоснований развития города Комитета Полищука В.Е  
Председатель Комитета Ю.Е. Киселева



**ПРАВИТЕЛЬСТВО САНКТ-ПЕТЕРБУРГА  
КОМИТЕТ ПО ГРАДОСТРОИТЕЛЬСТВУ И АРХИТЕКТУРЕ  
РАСПОРЯЖЕНИЕ**

От 24.05.2010 № 1657

О принятии решения о подготовке проекта межевания и изменений в проект планировки территории, ограниченной Московским пр., наб. Обводного кан., полосой отвода Балтийской линии Октябрьской железной дороги, Благодатной ул., в Московском районе, утвержденный Постановлением Правительства

Санкт-Петербурга от 17.07.2007 №864, в части территории, ограниченной Московским пр., наб. Обводного канала, полосой отвода Балтийской линии Октябрьской железной дороги, продолжением Малой Митрофаньевской ул., перспективной пробивкой Варшавской ул., Ташкентской ул., в Адмиралтейском и Московском районах

Во исполнение положений постановления Правительства Санкт-Петербурга от 16.05.2006 №596 "Об утверждении Положения о порядке взаимодействия исполнительных органов государственной власти по вопросам подготовки и согласования документации по планировке территорий" и на основании обращения ЗАО "Желдорипотека"

1. ЗАО «Желдорипотека» в срок до 30.04.2011 осуществить подготовку: 1.1. изменений в проект планировки территории, ограниченной Московским пр., наб. Обводного кан., полосой отвода Балтийской линии Октябрьской железной дороги, Благодатной ул., в Московском районе, утвержденный постановлением Правительства Санкт-Петербурга от 17.07.2007 № 864 в части территории, ограниченной Московским пр., наб. Обводного канала, перспективной пробивкой Измайловского пр., проектируемой улицей, полосой отвода Балтийской линии Октябрьской железной дороги, продолжением Малой Митрофаньевской ул., перспективной пробивкой Варшавской ул., Ташкентской ул., в Адмиралтейском и Московском районах в соответствии со схемой №1 границ планировки территорий, являющейся приложением к настоящему Распоряжению.

1.2. проекта межевания территории, ограниченной Московским пр., наб. Обводного канала, перспективной пробивкой Измайловского пр., проектируемой улицей, полосой отвода Балтийской линии Октябрьской железной дороги, продолжением Малой Митрофаньевской ул., перспективной пробивкой Варшавской ул., Ташкентской ул., в Адмиралтейском и Московском районах в соответствии со схемой №2 границ планировки территории, являющейся приложением к настоящему Распоряжению.

2. ЗАО "Желдорипотека":

2.1. Установить срок предоставления чертежа проекта планировки территории, указанной в п.1 настоящего Распоряжения, в течение четырех месяцев с момента вступления в силу настоящего Распоряжения.

2.2. По окончании разработки проекта планировки в составе проекта планировки и проекта межевания территории, указанной в п.1 настоящего Распоряжения, но не позднее 30.04.2011 представить в Комитет по градостроительству и архитектуре (далее - Комитет) согласованную в

соответствии с требованиями действующего законодательства документацию.

3. Контроль за выполнением настоящего Распоряжения возложить на начальника Управления градостроительных обоснований развития города Комитета Полищука В.Е  
Председатель Комитета Ю.Е. Киселева

