



№596 "Об утверждении Положения о порядке взаимодействия исполнительных органов государственной власти по вопросам подготовки и согласования документации по планировке территорий" и в соответствии с тематическим планом Санкт-Петербурга на 2010 год

1.ГУ «Научно-исследовательский и проектный центр Генерального плана Санкт-Петербурга» в срок до 31.12.2010 осуществить подготовку документации по планировке территории в составе проекта планировки в границах территории, ограниченной Северной дорогой, ул. Рюхина, Крестовским пр., береговой линией реки Чухонка, береговой линией реки Малая Невка, Южной дорогой, проектируемым проездом, в Петроградском районе в соответствии со схемой границ планировки территории, являющейся приложением к настоящему Распоряжению.

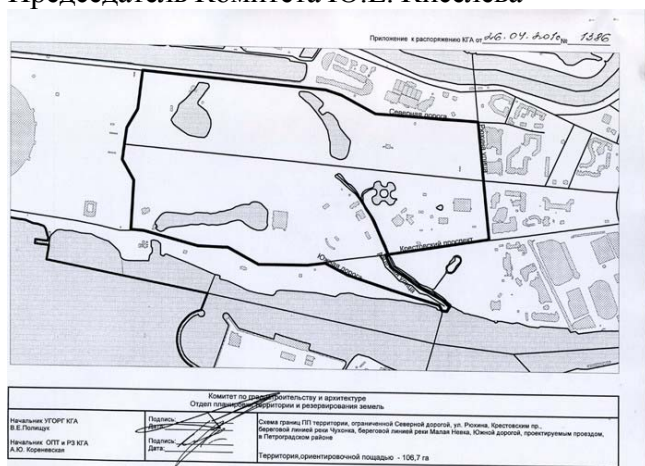
2. ГУ «Научно-исследовательский и проектный центр Генерального плана Санкт-Петербурга»:

2.1. Установить срок предоставления чертежа проекта планировки территории, указанной в п.1 настоящего Распоряжения, в течение четырех месяцев с момента вступления в силу настоящего Распоряжения.

2.2. По окончании разработки проекта планировки в составе проекта планировки территории, указанной в п.1 настоящего Распоряжения, но не позднее 31.12.2010 представить в Комитет по градостроительству и архитектуре (далее - Комитет) согласованную в соответствии с требованиями действующего законодательства документацию.

3. Контроль за выполнением настоящего Распоряжения возложить на начальника Управления градостроительных обоснований развития города Комитета Полищука В.Е.

Председатель Комитета Ю.Е. Киселева



## ПРАВИТЕЛЬСТВО САНКТ-ПЕТЕРБУРГА КОМИТЕТ ПО ГРАДОСТРОИТЕЛЬСТВУ И АРХИТЕКТУРЕ РАСПОРЯЖЕНИЕ

От 26.04.2010 № 1388

О принятии решения о подготовке документации по планировке территории в составе проекта планировки и проекта межевания территории, ограниченной Санкт-Петербургским шоссе, Красносельским шоссе, полосой отвода железной дороги, береговой линией р.Кикенка, в Петродворцовом районе Санкт-Петербурга

Во исполнение положений постановления Правительства Санкт-Петербурга от 16.05.2006 №596 "Об утверждении Положения о порядке взаимодействия исполнительных органов государственной власти по вопросам подготовки и согласования документации по планировке территорий" и на основании обращения ООО "Фаэтон Девелопмент Групп"

1000 "Фаэтон Девелопмент Групп" в срок до 25.04.2011 осуществить подготовку документации по планировке территории в составе проекта

планировки и проекта межевания территории, ограниченной Санкт-Петербургским шоссе. Красносельским шоссе, полосой отвода железной дороги, береговой линией р. Кикенка, в Петродворцовом районе Санкт-Петербурга в соответствии со схемой границ планировки территории, являющейся приложением к настоящему Распоряжению.

2. ООО "Фазтон Девелопмент Групп":

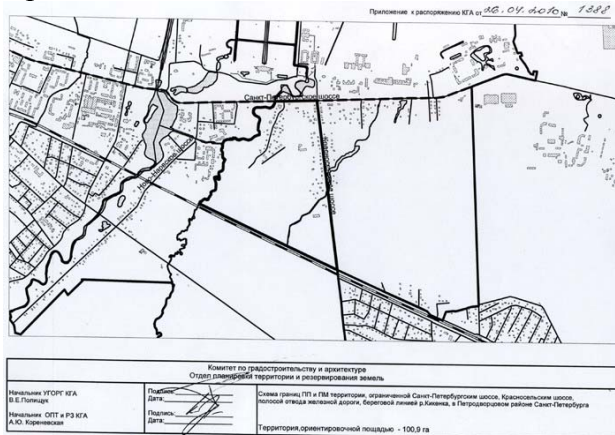
2.1. Установить срок предоставления чертежа проекта планировки территории, указанной в п.1 настоящего Распоряжения, в течение четырех месяцев с момента вступления в силу настоящего Распоряжения.

2.2. По окончании разработки проекта планировки в составе проекта планировки и проекта межевания территории, указанной в п.1 настоящего Распоряжения, но не позднее 25.04.2011 представить в Комитет по градостроительству и архитектуре (далее - Комитет) согласованную в соответствии с требованиями действующего законодательства документацию.

3. Распоряжения Комитета от 24.04.2008 №1827 "О принятии решения о подготовке проекта планировки и проекта межевания территории, ограниченной Санкт-Петербургским шоссе. Красносельским шоссе, полосой отвода железной дороги, береговой линией р. Кикенка, в Петродворцовом районе Санкт-Петербурга" и от 22.05.2009 №1715 "О продлении срока подготовки проекта планировки и проекта межевания территории, ограниченной Санкт-Петербургским шоссе. Красносельским шоссе, полосой отвода железной дороги, береговой линией р. Кикенка, в Петродворцовом районе Санкт-Петербурга" считать утратившими силу.

4. Контроль за выполнением настоящего Распоряжения возложить на начальника Управления градостроительных обоснований развития города Комитета Полищука В.Е.

Председатель Комитета Ю.Е. Киселева



## ПРАВИТЕЛЬСТВО САНКТ-ПЕТЕРБУРГА КОМИТЕТ ПО ГРАДОСТРОИТЕЛЬСТВУ И АРХИТЕКТУРЕ РАСПОРЯЖЕНИЕ

От 26.04.2010 № 1389

О принятии решения о подготовке документации о планировке территории в составе проекта планировки и проекта межевания территории, ограниченной ул.Подвойского, ул.Бельшева, ул.Коллонтай, Искровским пр., в Невском районе

Во исполнение положений постановления Правительства Санкт-Петербурга от 16.05.2006 №596 "Об утверждении Положения о порядке взаимодействия исполнительных органов государственной власти по вопросам подготовки и согласования документации по планировке территорий" и на основании обращения ООО "Балтинвестстрой"

1. ООО "Балтинвестстрой" в срок до 25.04.2011 осуществить подготовку документации по планировке территории в составе проекта планировки и проекта межевания территории, ограниченной ул. Подвойского, ул.Бельшева, ул.Коллонтай, Искровским пр., в Невском

районе в соответствии со схемой границ планировки территории, являющейся приложением к настоящему Распоряжению.

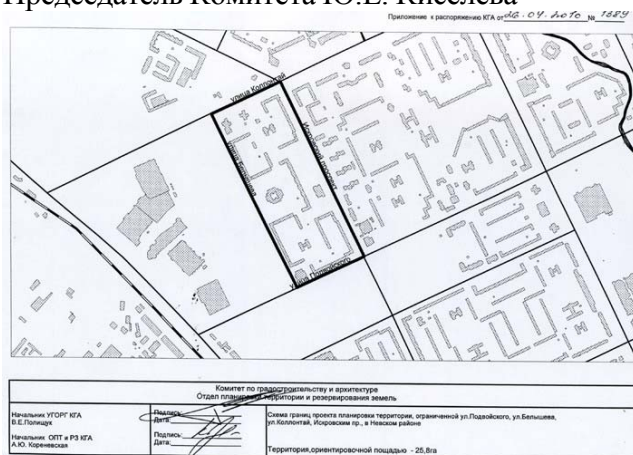
2.ООО"Балтвестстрой":

2.1.Установить срок предоставления чертежа проекта планировки территории, указанной в п.1 настоящего Распоряжения, в течение четырех месяцев с момента вступления в силу настоящего Распоряжения.

2.2.По окончании разработки проекта планировки в составе проекта планировки и проекта межевания территории, указанной в п.1 настоящего Распоряжения, но не позднее 25.04.2011 представить в Комитет по градостроительству и архитектуре (далее - Комитет) согласованную в соответствии с требованиями действующего законодательства документацию.

3.Контроль за выполнением настоящего Распоряжения возложить на начальника Управления градостроительных обоснований развития города Комитета Полищука В.Е.

Председатель Комитета Ю.Е. Киселева



## ПРАВИТЕЛЬСТВО САНКТ-ПЕТЕРБУРГА КОМИТЕТ ПО ГРАДОСТРОИТЕЛЬСТВУ И АРХИТЕКТУРЕ РАСПОРЯЖЕНИЕ

От 26.04.2010 № 1390

О принятии решения о подготовке документации по планировке территории в составе проекта планировки и проекта межевания территории, ограниченной Рюхиной ул., наб. Мартынова, Еленинской ул., Морским пр., в Петроградском районе

Во исполнение положений постановления Правительства Санкт-Петербурга от 16.05.2006 №596 "Об утверждении Положения о порядке взаимодействия исполнительных органов государственной власти по вопросам подготовки и согласования документации по планировке территорий" и на основании обращения ООО "Радуга"

1.ООО "Радуга" в срок до 20.04.2011 осуществить подготовку документации по планировке территории в составе проекта планировки и проекта межевания территории, ограниченной Рюхиной ул., наб. Мартынова, Еленинской ул., Морским пр., в Петроградском районе в соответствии со схемой границ планировки территории, являющейся приложением к настоящему Распоряжению.

2. ООО "Радуга":

2.1.Установить срок предоставления чертежа проекта планировки территории, указанной в п.1 настоящего Распоряжения, в течение четырех месяцев с момента вступления в силу настоящего Распоряжения.

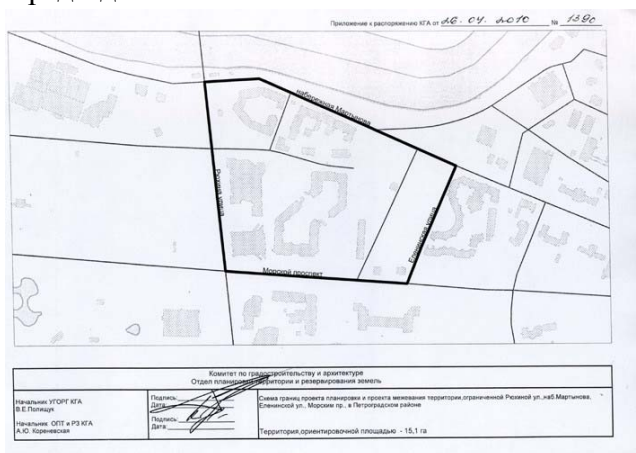
2.2.По окончании разработки проекта планировки в составе проекта планировки и проекта межевания территории, указанной в п.1 настоящего Распоряжения, но не позднее 20.04.2011 представить в Комитет по градостроительству и архитектуре (далее - Комитет)

согласованную в соответствии с требованиями действующего законодательства документацию.

3. Распоряжения Комитета от 26.11.2007 №3786 "О принятии решения о подготовке проекта планировки и проекта межевания территории, ограниченной ул. Рюхина, наб. Мартынова, Константиновским пр., Проекторной ул., Морским пр., Петроградского района Санкт-Петербурга" и от 18.03.2010 №838 "О продлении срока подготовки документации по планировке территории в составе проекта планировки и проекта межевания в границах территории, ограниченной ул. Рюхина, наб. Мартынова, Константиновским пр., Проекторной ул., Морским пр., в Петроградском районе" считать утратившими силу.

4. Контроль за выполнением настоящего Распоряжения возложить на начальника Управления градостроительных обоснований развития города Комитета Полищука В.Е.

Председатель Комитета Ю.Е. Киселева



## **ПРАВИТЕЛЬСТВО САНКТ-ПЕТЕРБУРГА КОМИТЕТ ПО ГРАДОСТРОИТЕЛЬСТВУ И АРХИТЕКТУРЕ РАСПОРЯЖЕНИЕ**

От 26.04.2010 № 1391

О принятии решения о подготовке документации по планировке территории в составе проекта межевания в границах территории, ограниченной дорогой в Каменку, проектируемой магистралью, проектируемыми проездами, в Приморском районе

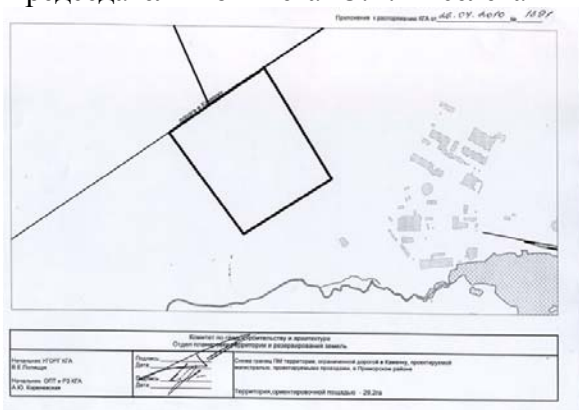
Во исполнение положений постановления Правительства Санкт-Петербурга от 16.05.2006 №596 "Об утверждении Положения о порядке взаимодействия исполнительных органов государственной власти по вопросам подготовки и согласования документации по планировке территорий" и в соответствии с тематическим планом Санкт-Петербурга на 2010 год

1. ГУ «Научно-исследовательский и проектный центр Генерального плана Санкт-Петербурга» в срок до 31.12.2010 осуществить подготовку документации по планировке территории в составе проекта межевания в границах территории, ограниченной дорогой в Каменку, проектируемой магистралью, проектируемыми проездами, в Приморском районе в соответствии со схемой границ планировки территории, являющейся приложением к настоящему Распоряжению.

2. ГУ «Научно-исследовательский и проектный центр Генерального плана Санкт-Петербурга» по окончании разработки проекта планировки в составе проекта межевания территории, указанной в п.1 настоящего Распоряжения, но не позднее 31.12.2010 представить в Комитет по градостроительству и архитектуре (далее - Комитет) согласованную в соответствии с требованиями действующего законодательства документацию.

3. Контроль за выполнением настоящего Распоряжения возложить на начальника Управления градостроительных обоснований развития города Комитета Полищука В.Е.

Председатель Комитета Ю.Е. Киселева



**ПРАВИТЕЛЬСТВО САНКТ-ПЕТЕРБУРГА  
КОМИТЕТ ПО ГРАДОСТРОИТЕЛЬСТВУ И АРХИТЕКТУРЕ  
РАСПОРЯЖЕНИЕ**

От 26.04.2010 № 1392

О принятии решения о подготовке документации по планировке территории в составе проекта межевания в границах территории, ограниченной границей муниципального округа №70, дорогой в Каменку, проектируемыми магистралями, в Приморском районе

Во исполнение положений постановления Правительства Санкт-Петербурга от 16.05.2006 №596 "Об утверждении Положения о порядке взаимодействия исполнительных органов государственной власти по вопросам подготовки и согласования документации по планировке территорий" и в соответствии с тематическим планом Санкт-Петербурга на 2010 год

1.ГУ «Научно-исследовательский и проектный центр Генерального плана Санкт-Петербурга» в срок до 31.12.2010 осуществить подготовку документации по планировке территории в составе проекта межевания в границах территории, ограниченной границей муниципального округа №70, дорогой в Каменку, проектируемыми магистралями, в Приморском районе в соответствии со схемой границ планировки территории, являющейся приложением к настоящему Распоряжению.

2. ГУ «Научно-исследовательский и проектный центр Генерального плана Санкт-Петербурга» по окончании разработки проекта планировки в составе проекта межевания территории, указанной в п.1 настоящего Распоряжения, но не позднее 31.12.2010 представить в Комитет по градостроительству и архитектуре (далее - Комитет) согласованную в соответствии с требованиями действующего законодательства документацию.

3.Контроль за выполнением настоящего Распоряжения возложить на начальника Управления градостроительных обоснований развития города Комитета Полищука В.Е.

Председатель Комитета Ю.Е. Киселева

